



MINISTÈRE DE L'INTERIEUR ET DE LA DECENTRALISATION

REGION ANALAMANGA

DISTRICT D' ANTANANARIVO ATSIMONDRANO

COMMUNE RURALE D'ALATSINAINY AMBAZAHA

**PLAN COMMUNAL DE DEVELOPPEMENT (PCD) DE LA
COMMUNE RURALE D'ALATSINAINY AMBAZAHA.**

2017-2021



« La culture en tant que levier du développement »



Avec le soutien de l'Organisation
Internationale de la Francophonie



Mars 2017



TABLE DES MATIERES

INTRODUCTION	10
CONTEXTE D'ELABORATION DU PCD.....	10
METHODOLOGIE ADOPTEE.....	11
1. MONOGRAPHIE	13
1.1. Historique	13
1.2. Situation géographique et délimitation administrative	13
1.2.1. Rattachement administratif.....	13
1.2.2. Les fokontany dans la commune et coordonnées géographiques.....	14
1.2.3. Les Communes voisines:	14
1.2.4. L'administration de la Commune et leur fonctionnement	16
1.3. Les Ressources naturelles.....	17
1.3.1. Le climat	17
1.3.2. Les sols.....	17
1.3.3. La végétation	17
1.3.4. Les réseaux hydrographiques.....	17
1.4. Les données démographiques.....	18
1.5. Les données économiques	20
1.5.1. L'agriculture	20
1.5.2. L'élevage bovin et le petit élevage.....	23
1.5.3. La pêche.....	24
1.5.4. Les décortiqueries	24
1.5.5. Le commerce	24
1.5.6. Les informations et les télécommunications.....	24
1.6. Les données sociales :.....	24
1.6.1. L'éducation	24

1.6.2.	La santé.....	26
1.6.3.	Le sport et les loisirs.....	26
1.6.4.	Les associations	26
1.6.5.	Les types d'habitat.....	27
1.6.6.	Les infrastructures sociales :	27
1.7.	VALEURS CULTURELLES	28
1.7.1.	Le Patrimoine Culturels immatériels	28
1.7.2.	Le Patrimoine Culturels matériels	28
1.7.3.	Les Patrimoines Culturels naturels	32
1.8.	RELIGION.....	33
1.9.	LES INTERVENANTS :.....	33
1.9.1.	Les acteurs de développement / Organismes de développement.....	33
1.9.2.	Les projets de développement.....	33
1.9.3.	Les Organisations Non Gouvernementales	33
1.9.4.	Les services techniques déconcentrés	34
1.9.5.	Les institutions financières et agences de financement	34
1.10.	CATASTROPHES / CALAMITÉS NATURELLES :.....	34
1.11.	LA SÉCURITÉ.....	34
1.12.	COMPTES ADMINISTRATIFS.....	36
1.13.	SYNTHÈSE DE LA MONOGRAPHIE.....	40
1.13.1.	Potentialités	40
1.13.2.	Contraintes de développement	41
1.13.3.	Enjeux pour le niveau intercommunal et régional.....	42
2.	BILAN DIAGNOSTIC PARTICIPATIF.....	43
2.1.	RÉSULTAT DU DIAGNOSTIC PAR DOMAINE.....	43
2.1.1.	Vestiges culturels.....	43

2.1.2.	Folklore.....	44
2.1.3.	Vannerie	44
2.1.4.	Réseaux hydro agricoles	45
2.1.5.	Agriculture	46
2.1.6.	Elevage.....	47
2.1.7.	Environnement	48
2.1.8.	Routes	49
2.1.9.	Education.....	50
2.1.10.	Santé.....	51
2.1.11.	Adduction d'eau	52
2.1.12.	Electricité.....	53
2.1.13.	Marché	54
2.2.	ANALYSE DES INTERVENANTS	55
2.3.	ZONAGE PAR VOCATION PAR FOKONTANY	57
2.4.	ANALYSE DES ENJEUX DE DEVELOPPEMENT DE LA COMMUNE	69
3.	PLAN COMMUNAL DE DEVELOPPEMENT	69
3.1.	VISION DU FUTUR.....	69
3.2.	AXES STRATÉGIQUES	69
3.3.	PLAN PLURIANNUEL DE DEVELOPPEMENT	71
3.4.	PLAN D'INVESTISSEMENT COMMUNAL	75
3.5.	CHARTRE DE RESPONSABILITÉS POUR LA MISE EN ŒUVRE ET LA RÉVISION DU PCD	88

Liste de Tableau

Tableau n° 1: Repartition des hameaux dans chaque fokontany d'Alatsinainy Ambazaha.....	14
Tableau n° 2: Répartition des hameaux par fokontany.....	14
Tableau n° 3: Les moyens matériels de la Commune	17

Tableau n° 4: Répartition de la population par classe d'âge et par sexe	19
Tableau n° 5: Répartition des surfaces cultivables par fokontany	20
Tableau n° 6: Production agricole de la CR d'Alatsinainy Ambazaha	21
Tableau n° 7: les types d'élevage.....	23
Tableau n° 8: Répartition du commerce de détail par fokontany	24
Tableau n° 9: Situation des E PP – CR Alatsinainy Ambazaha	25
Tableau n° 10: Situation du CEG Alatsinainy Ambazaha.....	25
Tableau n° 11: Situation du CSB II de la CR Alatsinainy Ambazaha	26
Tableau n° 12: La répartition et les types d'adduction d'eau dans la Commune	27
Tableau n° 13 : Répartition des églises dans la CR d'Alatsinainy Ambazaha	33

CARTE

Carte n° 1: Délimitation administrative des fokontany- CR Alatsinainy Ambazaha	15
Carte n° 2: Occupation du sol -CR Alatsinainy Ambazaha.....	22
Carte n° 3: Carte de fokontany Ambohimahamanina	58
Carte n° 4: Carte de fokontany Soatsimeloka	60
Carte n° 5: Carte de fokontany Anjanamanoro	63
Carte n° 6: Carte de fokontany Ivatobe	65
Carte n° 7: Carte de fokontany Morombato.....	68

ANNEXE

ANNEXE N° 1: RESULTATS DES DIAGNOSTIQUES PARTICIPATIFS AU NIVEAU DES FOKONTANY	92
Annexe n° 2: fiche de projet 1 Prise en compte de la dimension culturelle dans le développement local	101
Annexe n° 3: Fiche de projet 2 Réhabilitation des infrastructures fournissant les services publics de base	105
Annexe n° 4: Fiches de projet 3 Action de restauration et préservation de l'environnement.....	109
Annexe n° 5: Fiches de projet 4 Amélioration des accès de la population aux soins.....	113

Annexe n° 6: Fiches de projet 5 - Réhabilitation des infrastructures scolaires	115
Annexe n° 7:Fiches de projet 6 : Mise en place d'un Centre de Formation Agricole.....	119

ACRONYME

CDC	Comité de Développement Communal
CDV	Comité de Développement Villageois
CR	Commune Rurale
ERP	Evaluation Rurale Participative
FDL	Fonds de Développement Local
FORMAPROD	Programme de formation professionnelle et d'amélioration de la productivité agricole
FID	Fonds d'Intervention pour le Développement
MEP	Ministère de l'Economie et de la Planification
MID	Ministère de l'Intérieur et de la Décentralisation
OIF	Organisation Internationale de la Francophonie
PCD	Plan Communal de Développement
PMO	Plan de Mise en Œuvre
PND	Plan National de Développement (2015 – 2019)
PIC	Plan d'Investissement Communal
PRD	Plan Régional de Développement
PROSPERER	Appui aux micros et petites entreprises en milieu rural
PTF	Partenaires Techniques et Financiers

Les Mots du Maire



Par le biais du F.D.L (Fonds de Développement Local) en collaboration avec l'association Miarintsoa, en partenariat avec l'O.I.F (Organisation Internationale de la Francophonie), la commune est actuellement en phase d'élaboration d'un outil précieux pour le développement : le PCD (Plan Communal de Développement) valorisant la dimension culturelle.

Alatsinainy Ambazaha est une Commune située à 16 km au Sud de la capitale et fait partie des communes d'Antananarivo Atsimondrano, Région Analamanga. Avec une superficie de 18 Km², l'effectif de la population est estimé à 6317 habitants. Elle est encadrée par les CR d'Ampitatafika, Androhibe, Alakamisy Fenoarivo et Ampanefy.

La Commune Rurale Alatsinainy Ambazaha détient de profondes histoires tant pendant la période de la Royauté Merina que pendant les moments forts de la colonisation et de la néo-colonisation. Des vestiges culturels importants se trouvent dans la localité.

- *La valorisation des sites culturels pour le développement du tourisme écologique* : la commune est convaincue que sans une appropriation des valeurs culturelles par la population, la durabilité des actions de développement envisagées reste précaire ;
- *L'optimisation de l'Organisation Publique de Coopération Intercommunale ou OPCI*, surtout dans le cadre de la route intercommunale ;
- L'accès à l'eau potable et à l'électricité sont primordiales pour l'amélioration du bien-être de la population

Confiante des appuis qu'elle a reçus et qu'elle en bénéficiera certainement encore, la Commune Rurale Alatsinainy Ambazaha remercie déjà les engagements de ses partenaires gouvernementaux, privés et internationaux et les invite à vivre ensemble l'opérationnalisation de ce plan, à en diffuser les résultats et les meilleures pratiques. Pour terminer, je tiens à adresser mes vifs remerciements à l'endroit de ceux qui ont participé, de près ou de loin, à l'élaboration de ce précieux outil de travail.

RAKOTONDRIAKAVavakaAndrianorosoa

REPOBLIKAN'I MADAGASIKARA
Fitiavana-Tanindrazana-Fandrosoana

FARITRA ANALAMANGA
DISTRIKAN'ANTANANARIVO ATSIMONDRAVO
KAOMININA ALATSINAINY AMBAZAHA

DIDI-PITONDRANA Laharana faha-2017-002/CR.AA
mikasika ny Drafi-pampandrosoana ny Kaominina.

Ny Ben'ny Tanàna eto amin'ny Kaominina Alatsinainy Ambazaha

- Araka ny Lalàm-panorenana;
- Araka ny Lalàna laharana faha-2014-018 tamin'ny 12 Septambra 2014 mifehy ny tandrifim-pahefan'ny vondrombahoakam-paritra itsinjaram-pahefana, ary ny fitantanana ny raharahany manokana;
- Araka ny Lalàna laharana faha-2014-020, tamin'ny 12 Septambra 2014 mikasika ny loharanom-bolan'ireo vondrombahoakam-paritra itsinjaram-pahefana, ny fombafomba fifidianana, ny fandaminana sy ny fomba fiasa ary ny andraikitra ny rafitr'izy ireo;
- Hita ny fanapaha-kevitra ny Mpanolotsain'ny Tanàna mikasika ny Drafi-pampandrosoana ny Tanàna;

DIA MANAO IZAO DIDI-PITONDRANA IZAO

- **Andininy voalohany** : Havaozina ny Drafi-pampandrosoana ny Tanàna eto amin'ny Kaominina alatsinainy Ambazaha;
- **Andininy faharoa** : Asogadina manokana amin'izany ny fanandratana ny vakoka sy ny Kolotsaina mampivavaka ny Kaominina ;
- **Andininy fahatelo** : Manan-kery avy hatrany izao Didi-pitondrana izao raha vao vita sonia.

Alatsinainy Ambazaha, 22 Febroary 2016

Ny Ben'ny Tanàna,

RAKOTONBRIAKA
Yavaka Andrianorosoa

INTRODUCTION

CONTEXTE D'ELABORATION DU PCD

Le PCD porte sur une analyse socio-économique et culturelle de la Commune et sur le schéma de développement communal. Il s'agit d'ouvrir une perspective sur le devenir de la Commune à travers ses enjeux. Il analyse les forces et faiblesses sur la mise en œuvre du plan de développement de la Commune Rurale Alatsinainy Ambazaha. Le document montre également les voies et moyens dont elle dispose et qui seront mis en œuvre pour atteindre les buts qu'elle s'est fixée pour améliorer les conditions de vie de la population.

L'importance de ce document est d'explorer la vision et l'ambition des acteurs communaux afin de disposer des éléments pertinents qui permettent de saisir les enjeux réels, de viser les actions à entreprendre sur le devenir de la Commune dans son contexte environnemental. De ce fait, l'intérêt de l'élaboration du PCD est de proposer un référentiel communal en matière de développement humain et économique, mais aussi de garantir la viabilité des projets de développement à mettre en œuvre. Si le PCD devrait être une source d'enrichissement mutuel pour la population, pour obtenir des résultats valables, il importe que chaque acteur tienne dûment compte des enjeux mobilisateurs et prometteurs pour tous. L'objectif est de disposer des stratégies adéquates en faveur d'un développement équitable, rapide et durable.

Le PCD permet de comprendre comment se posent aujourd'hui les problèmes cruciaux pour l'avenir de la Commune et comment les acteurs de développement compteront les résoudre dans les prochaines années.

Un cadre de collaboration entre le Fonds de Développement Local ou FDL et l'Organisation Internationale de la Francophonie ou OIF, a initié une étude menée en 2015 pour la valorisation de la dimension culturelle malgache dans sa politique de développement local. Cette étude va ainsi servir de base de référence pour ***l'Elaboration du Plan Communal de Développement (PCD) qui prend en compte la dimension culturelle avec le soutien de l'Organisation Internationale de la Francophonie de la Commune Rurale,-Alatsinainy Ambazaha.***

Le présent document reconstitue les données recueillies auprès des 5 Fokontany de la Commune pour élaborer le ***Plan Communal de Développement (PCD) qui prend en compte la dimension culturelle pour la Commune Rurale d'Alatsinainy Ambazaha***

D'une manière générale, le plan est un outil de base pour un dialogue entre les différents partenaires intervenants dans le développement de la Commune. L'analyse de la situation tant économique que sociale permettra aux responsables de la Commune de se positionner, en termes de priorité, de décision, de partenariat et d'organisation interne.

Le PCD servira de cadre de référence aux responsables communaux lors des négociations avec les partenaires techniques et financiers, les ministères sectoriels, les opérateurs économiques ainsi que les organismes non gouvernementaux.

METHODOLOGIE_ADOPTEE

Pour mener à bien l'élaboration du Plan Communal de Développement qui tient compte de la dimension culturelle de la Commune, la démarche méthodologique adoptée respecte les différentes étapes de l'approche participative, itérative et intégrée et qui se présente comme suit :

a. la phase de mobilisation sociale et de collecte de données secondaires

Cette phase correspond à la préparation qui englobe toutes les étapes préliminaires correspondant à la mise en place de toutes les conditions facilitant l'élaboration du PCD, Il se traduit par :

- la collecte de documents de base existants (PCD, Monographie de la Commune, données statistiques, cartographie...) ; le recueil des données secondaires auprès du CSB II et des EPP et du CEG. Par ailleurs, des personnes ressources ont été interviewées pour compléter et recouper les informations ; les éléments ainsi collectés devront être une première analyse de la situation communale qui servira notamment de support pour la suite du processus.
- L'organisation de Plan de travail pour l'élaboration du document PCD ;
- L'élaboration des outils tels que les fiches d'enquêtes (village, Commune) ;
- L'information et la sensibilisation de l'équipe communale sur le projet ;
- La mise en place de structure de concertation (CDV et CDC) qui regroupent toutes les entités et communauté existantes dans chaque village ; suivi de la formation des membres du CDC sur les différents processus relatif à l'élaboration du PCD , l'ERP, collecte et mise à jour de données de base communal etc.

b. la phase de diagnostics participatifs

Les ateliers ou les séances de diagnostics participatifs ont vu la participation des responsables communaux, les conseillers communales, chefs Fokontany, les opérateurs économiques, les organismes de développement et les organisations communautaires de base issus des 5 Fokontany de la Commune. La phase de diagnostics participatifs s'est déroulée au niveau des 5 fokontany de la Commune. Il s'agit :

- Les analyses du milieu en étudiant les points suivants :
 - ✓ Les différents acteurs œuvrant dans la localité
 - ✓ Les atouts, les potentiels de développement et des ressources valorisables dont dispose la localité
 - ✓ Les problèmes, les contraintes et difficultés principaux qui empêchent le développement les solutions déjà prises et à prendre
 - ✓ Les besoins de la population.

- Procéder aux activités suivantes :
 - ✓ Définir la vision du futur,
 - ✓ Formuler les axes stratégiques et les objectifs à atteindre,
 - ✓ Déterminer et prioriser les actions et projets à mener,
 - ✓ Analyser la faisabilité et les contributions potentielles de la localité.
- Mettre en cohérence avec d'autres orientations contribuant au développement de la localité : PND/PMO, PRD, ancien PCD;
- Formuler le programme d'investissement pluriannuel dans un cadre logique;
- Elaborer le système de suivi et évaluation ;
- c. La phase de restitution et de validation

Il s'agit de la restitution des résultats des diagnostics participatifs, le PCD provisoire et le PCD définitif. Particulièrement pour l'élaboration du Plan Communal de Développement, une présentation de la version préliminaire aux différentes autorités a été réalisée, suivi d'une collecte des avis et observations qui ont été par la suite insérés dans le document en vue de l'élaboration de la version finale. La version finale du PCD a été présentée le 22 Février 2017.

Ces différentes étapes ont fait l'objet de concertation à chaque niveau, de présentation et de restitution et de validation.

1. MONOGRAPHIE

1.1. Historique

D'après la tradition orale, il est probable que le Roi Andrianampoinimerina était né à Ambohitrosy, un petit village de la Commune Rurale d'Androhibe. Alatsinainy Ambazaha fut célèbre parce qu'il avait été le premier marché créé par le Roi. A part la vente de produits agricoles et d'élevage, le trafic d'esclaves avait connu une place importante à l'époque. Il semblait que ce marché devenait un grand carrefour commercial d'esclaves.

Autrefois, le Roi faisait toujours une halte à Ambohimahamanina avant de se rendre à Antsahadinta, lieu de résidence de sa femme Rabodo. Selon la tradition, il semblait que le Roi avait hâte de rejoindre son épouse qui lui manquait tellement, c'est pourquoi il avait décrété que cette localité portera le nom d'Ambohimahamanina au lieu d'Ampefy. Le nom d'Alatsinainy Ambazaha avait été seulement attribué du fait que le jour du marché ait lieu tous les Lundi "Alatsinainy" et des étrangers "Vazaha" le fréquentaient aussi.

En 1975, cette Commune était érigée en firaism-pokontany, administrée par un Comité Exécutif, assisté par un Conseil Populaire en tant qu'organe délibérant. En 2003, elle est devenue une Commune Rurale de deuxième catégorie, composée de 05 Fokontany et le chef-lieu de la Commune est Ambohimahamanina.

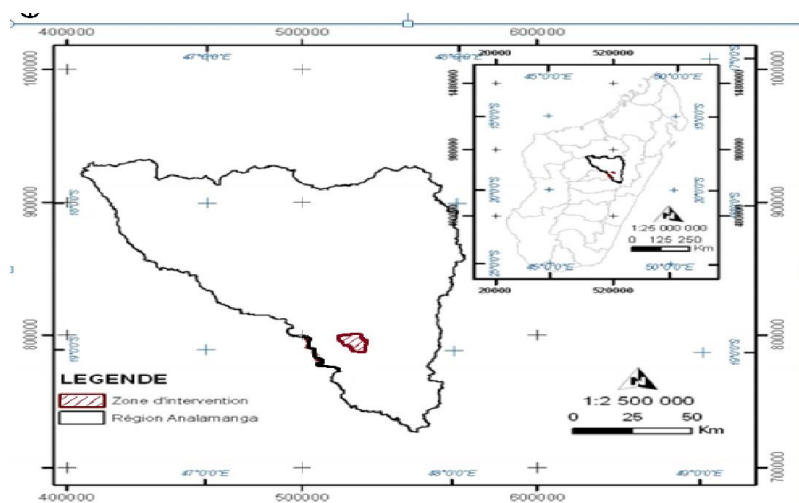
1.2. Situation géographique et délimitation administrative

1.2.1. Rattachement administratif

La Commune Rurale d'Alatsinainy Ambazaha appartient au district d'Antananarivo Atsimondrano, de la Région Analamanga.

- ✓ Distance au chef-lieu du District : 16 km
- ✓ Distance à l'axe routier principal (RN ou RIP) : 6 km/RN
- ✓ Superficie : 18 km²
- ✓ Nombre de Fokontany : 05

Carte n° 1: Carte de localisation de la CR Alatsinainy Ambazaha



1.2.2. Les fokontany dans la commune et coordonnées géographiques

Tableau n° 1 : Repartition des hameaux dans chaque fokontany d'Alatsinainy Ambazaha

Noms des fokontany	Nombre d'hameau	Coordonnées géographiques	
Ambohimahamanina	07	S 18 97880°	E 047 46093°
Anjanamanoro	05	S 18 96818°	E 047 44788°
Ivatobe	03	S 18 18550°	E 047 45308°
Morombato	03	S 18 97429°	E 047 47237°
Isoatsimeloka	06	S 18 98466°	E 047 46557°

Sources: Enquête ERP, 2016.

Tableau n° 2: Répartition des hameaux par fokontany

Fokontany	Nombre des hameaux/Section	Noms des hameaux
Ambohimahamanina	03	Ambohimahamanina sy Atsimo tseña ; Ambatomanodo ; Avaratsena
Anjanamanoro	05	Anjanamanoro ; Apetrapetraka ; Marolahy ; Antanetikely ; Antararaka
Ivatobe	07	Ivatobe, Ambatomasina, Morarano, Akafanana, Andromba, Matsinjorano, Miadanandriana
Morombato	03	Ambohijatovo, Antanimalalaka, Ambanilalana
Isoatsimeloka	06	Malaika alina, Ambohitsimeloka, Tsarazaza, Ambohitrovy, Soanangano, Ambohikely

Sources: Enquête ERP, 2016.

1.2.3. Les Communes voisines:

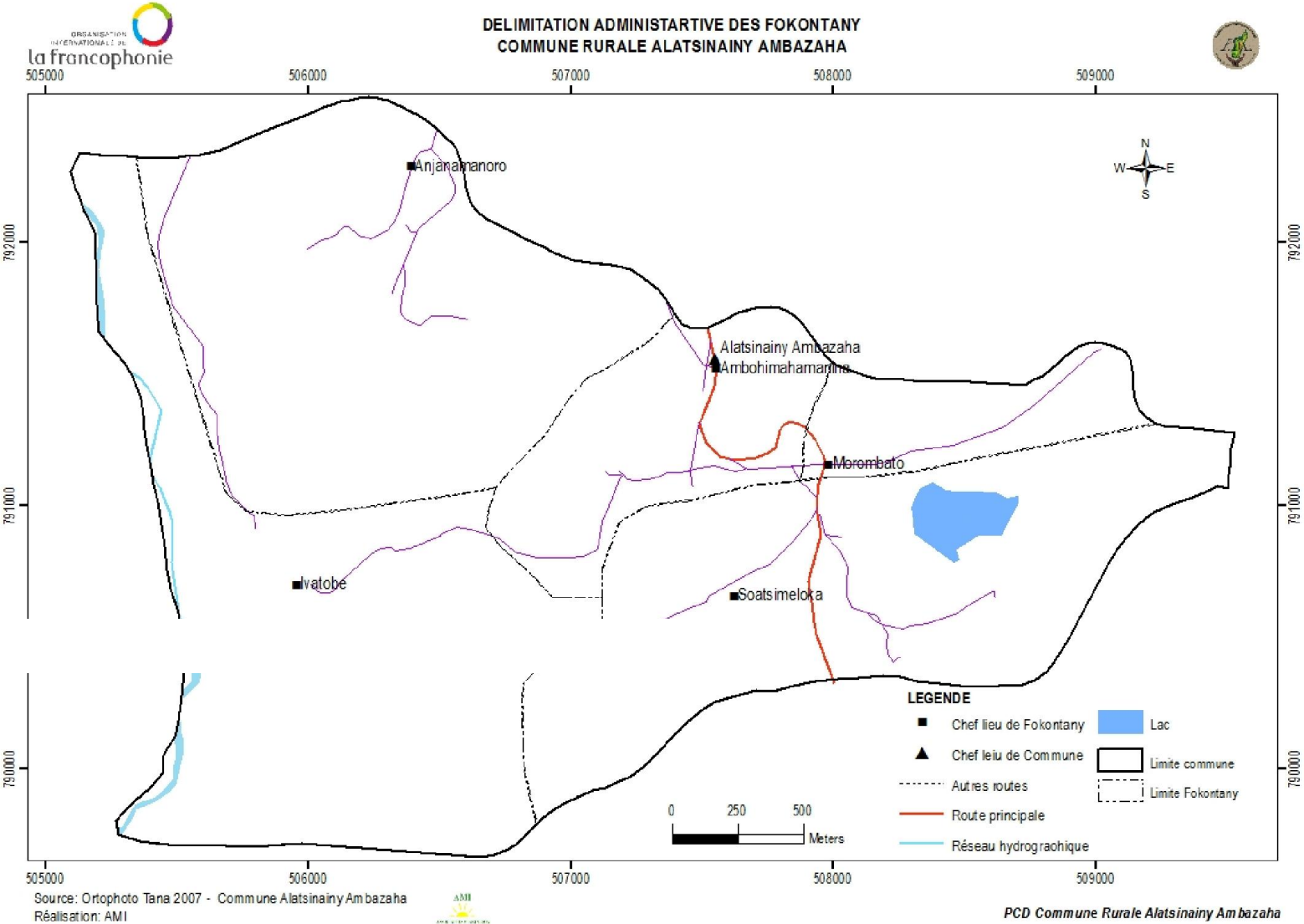
Au Nord : Ampitatafika

A l'Est: Ampanefy

A l'Ouest: Alakamisy Fenoarivo

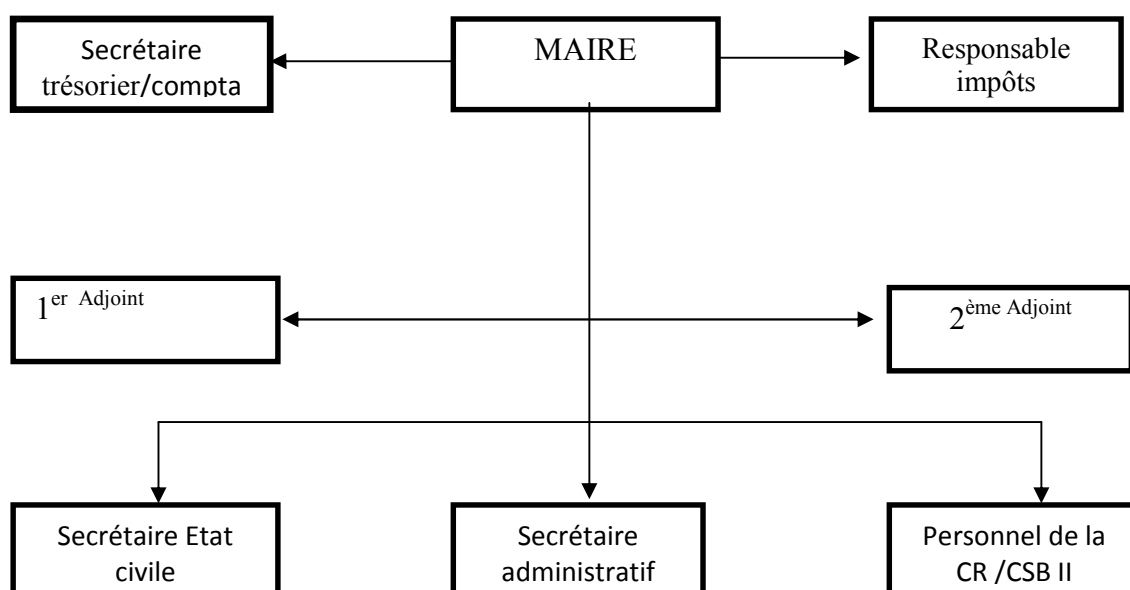
Au Sud : Androhibe

Carte n° 1: Délimitation administrative des fokontany- CR Alatsinainy Ambazaha



1.2.4. L'administration de la Commune et leur fonctionnement

a) L'Organigramme de la Commune



La commune est gérée par le Maire et ses adjoints. Au niveau des fokontany, ce sont les chefs fokontany qui se chargent des affaires administratives et représentent l'autorité de l'Etat.

b) Les membres du Bureau Exécutif

Désignation	Noms
Maire	RAKOTONDRIAKA Vavaka Andrianorosa
Adjoints au Maire :	
- 1 ^{er} :	RAKOTONDROSOA Albert
- 2 ^{ème}	RAZANAMANANA Félicitine
Comptable	RAKOTOMALALA Jean de la Croix
Secrétaire comptable	ANDRIANOELISOA Prisca
Secrétaire état civil	RAVAOSALAMA Christine
Secrétaire administratif	RAHARISOA Bakoly

c) Le Conseil Communal

Nombre : 05

Nom du Président : RANDRIANARISON FRED

Quant aux moyens matériels de la Mairie, ils sont présentés dans le tableau ci après :

Tableau n° 3: Les moyens matériels de la Commune

Désignation	Nombre	Etat
Ordinateur	01	Vétuste
Machine à écrire	02	Moyen
Imprimante	01	Moyen
Table de bureau	05	Moyen
Photocopieur	01	Moyen

1.3. Les Ressources naturelles

1.3.1. Le climat

La CR d'Alatsinainy Ambazaha est caractérisée par un climat de type tropical d'altitude avec 4 à 5 mois secs dans l'année. Pour l'agriculture à dominance pluviale, le retard des pluies a de répercussions sur le calendrier cultural et la production agricole.

1.3.2. Les sols

Les sols de la CR d'Alatsinainy Ambazaha sont constitués par :

- Les sols ferrallitiques qui couvrent une grande partie de la commune. Ils sont encore humifères sous forêt. Toutefois, des processus d'érosion s'observent sur les versants déboisés lors des fortes pluies entraînant l'ensablement de zones basses.
- Les sols alluviaux qui sont localisés dans les zones basses et ils n'occupent qu'une place restreinte. Ces derniers se rencontrent dans les cuvettes et sont essentiellement réservés à la riziculture et à la culture de légumes.

1.3.3. La végétation

La forêt de la commune se limite à quelques lambeaux de zones de reboisement avec le Pinus sp et Eucalyptus sp. Ils appartiennent généralement à des particuliers, cas de forêts de pins situés à l'Est de Soanangano. D'une manière générale, le bois est utilisé pour la construction des habitations ou en tant que bois d'énergie. Actuellement la population locale a évoqué que celui ci devient rare.

Pour la préservation de l'Environnement, l'ONG Felana fournit à la population locale 3000 plants d'eucalyptus pour le reboisement. Par contre la Commune enregistre des feux de brousse liés parfois à des feux accidentels ou de pâturage.

1.3.4. Les réseaux hydrographiques

Les principales rivières sont constituées par Sisaony et Andromba. Des brèches s'ouvrent parfois tout le long des digues pendant la saison de pluies provoquant l'inondation des bas-

fonds ; ce qui a des répercussions sur la production agricole de la zone. Des petites sources temporaires se rencontrent aussi dans la zone.

1.4. Les données démographiques

La Commune Rurale Alatsinainy Ambazaha compte actuellement 6317 habitants ; avec une densité de 351 habitants par km². La taille de ménage est de 5 personnes.

C'est une population jeune, marquée par un mariage assez précoce des jeunes et avoir un enfant est toujours un évènement heureux. En effet, la répartition de la population se fait par hameau ou par village

Année	2009	2014	2016
Nombre d'habitants	5256	5723	6317

Tableau n° 4: Répartition de la population par classe d'âge et par sexe

N	Fokontany	0-5 ans		6-13 ans		14-17 ans		18-40 ans		41-60 ans		60 ans et +		Total		Total général
		H	F	H	F	H	F	H	F	H	F	H	F	H	F	
1	Ambohimahamanina	151	182	196	205	106	124	168	172	119	129	62	68	802	880	1 682
2	Anjanamanoro	112	132	134	141	69	79	117	128	98	113	68	75	598	668	1 266
3	Ivatobe	68	79	106	121	61	65	88	92	75	81	49	58	447	496	943
4	Morombato	136	142	167	174	77	81	132	139	106	110	71	76	689	722	1411
5	Isoatsimeloka	79	86	120	131	61	65	94	98	82	85	53	61	489	526	1015
	TOTAL	546	621	723	772	374	414	599	629	480	518	303	338	3 025	3 292	6317

Sources : Commune Rurale Alatsinainy Ambazaha, 2016.

1.5. Les données économiques

1.5.1. L'agriculture

a) Les cultures vivrières

- La population pratique la riziculture. La technique reste traditionnelle, les semences ne sont traitées ni améliorées, la région a un rendement moyen de 2,9 tonnes/ha ;
- Le manioc constitue l'une des principales cultures vivrières de la zone. C'est une plante adaptée aux conditions climatiques locales. Il permet de réduire les effets de la période de soudure. Le rendement est évalué à 4 tonnes à l'hectare ;
- la patate douce représente un appoint alimentaire pendant de soudure dans la zone.

Les matériels utilisés par les paysans sont les bêches, les herse, les charrues et les sarcleuses. Au niveau de la Commune, les surfaces cultivables se présentent comme suit :

Tableau n° 5: Répartition des surfaces cultivables par fokontany

Fokontany	Surface cultivable (ha)
Ambohimahamanina	95
Anjanamanoro	256
Ivatobe	570
Morombato	415
Soatsimeloka	325

Sources : CR Alatsinainy Ambazaha, 2016

b) Les principaux problèmes de l'agriculture :

Les principaux problèmes de l'agriculture concernent entre autre :

- L'absence de semences améliorées ;
- Un rendement assez faible lié à la pratique de technique traditionnelle ;
- Le problème de maîtrise d'eau pendant la saison de pluies ;
- L'insuffisance d'eau liée aux problèmes des réseaux hydro-agricoles (détérioration des barrages existantes, des digues et des canaux d'irrigation...)
- La prolifération des parasites détruisant les cultures comme les poux de riz
- L'absence de service d'encadrement technique pour améliorer le rendement agricole ;
- La destruction des cultures comme le maïs et le manioc liée à l'invasion des rats.



PHOTO N° 1: Types d'occupation du sol à Ivatobe et Ambohimahamanina

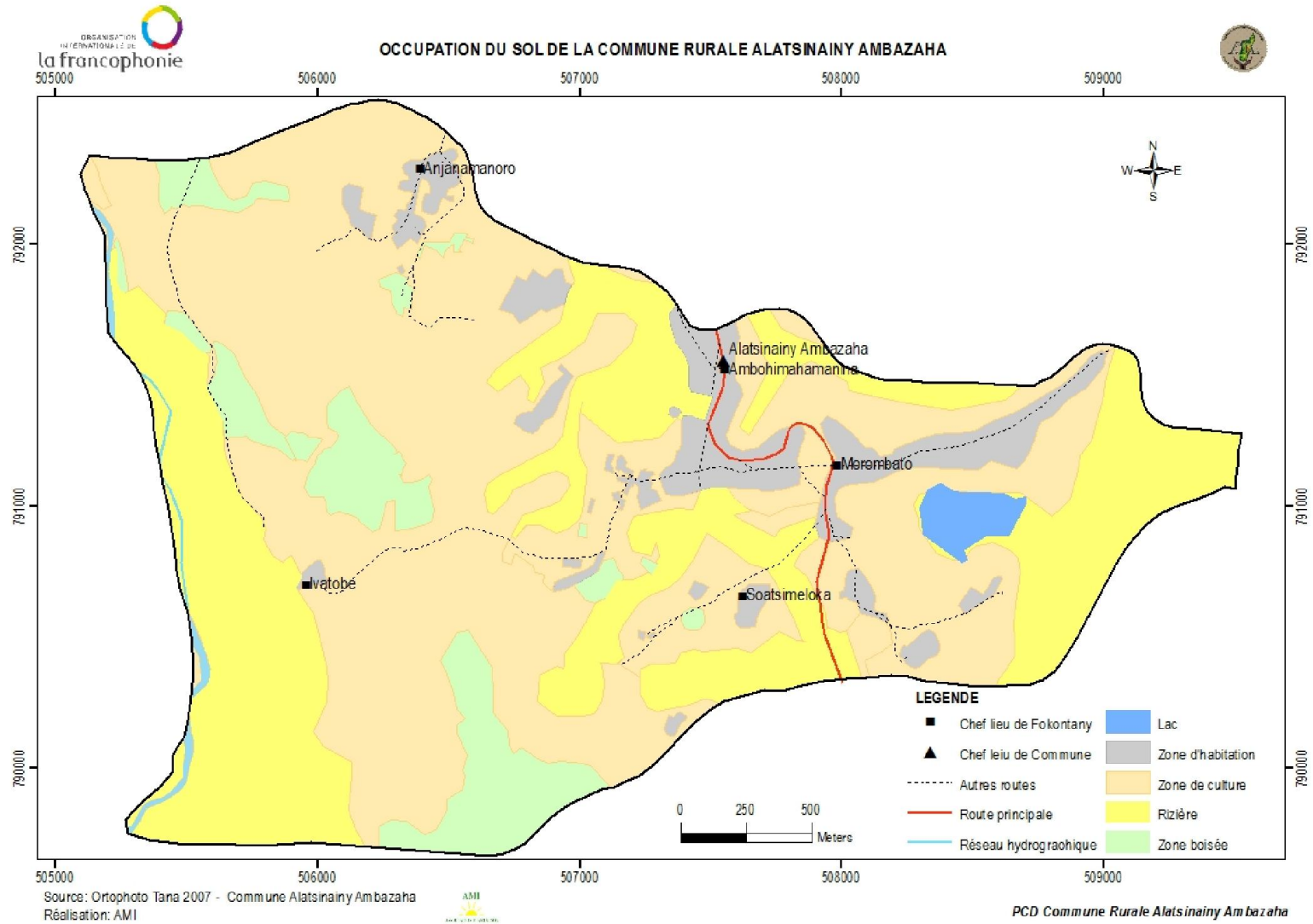
Le tableau ci après représente la production annuelle de l'agriculture de la Commune :

Tableau n° 6: Production agricole de la CR d'Alatsinainy Ambazaha

Typologie	Produits	Superficie cultivé(Ha)	Rendement Tonne (T/Ha)	Production annuelle(T)
Céréales	Riz	650	2,9	1 885
	Mais	12	2,8	34
Cultures industrielles	Canne à sucre	50	80	400
	Arachide	5	0,5	2,5
Tuberculeuses racines	Pomme de terre	15	20	300
	Manioc	240	4	960
	Patates douces	24	20	1 480
	Saonjo	31	12	372
Légumes	Haricot vert	15	2	30
	Courgette	1,2	9	10,8
	Salade	0,5	0,5	0,25
	Tomate	8	10	80
fruit	Orange	2	5	10
	Fraise	0,5	1	1

Source : Communes Rurales Alatsinainy Ambazaha, 2016 .

Carte n° 2: Occupation du sol -CR Alatsinainy Ambazaha



1.5.2. L'élevage bovin et le petit élevage

a) *Elevage de bœufs*

L'élevage bovin est de type semi intensif et il occupe une place importante dans la vie socio-économique de la population. Le rôle des bœufs sur le plan économique sont utilisés comme bœufs de trait dans les cultures attelées, en particulier dans l'utilisation de la charrue et les herses. Les fumures animales sont utilisées pour l'amendement des sols ou vendus sur place.

b) *Le petit élevage*

Le petit élevage est surtout composé de l'élevage de porc et de volailles. L'élevage porcin est de type semi intensif, marqué par la prédominance de races locales. Le paysan n'apporte aucun soin particulier au cheptel. L'alimentation est constituée par des restes des alimentaires, de son de maïs et de riz.

L'élevage aviaire est un élevage d'accompagnement considéré comme une activité réservée aux femmes. La vente de produits permet d'acquérir les produits de premières nécessités.

Tableau n° 7: les types d'élevage

Type d'élevage	Nombre du cheptel (têtes)	Types de maladies
Bovin	300	Bilharziose, fasciolose Besoroka, dinta
Porcin	270	Maladies de Teschen
Caprin et ovin	70	Bilharziose
Volaille	3200	Peste aviaire

La production laitière enregistre 280 litres/jour produites par une cinquantaine de vache.

La commune ne dispose pas de marché de bœufs. Toutefois les collecteurs résidant dans la Commune ou ceux venant de la Commune d'Imerintsiatosika et d'Alakamisy Fenoarivo acheminent les bœufs vers Alakamisy Fenoarivo et Ampitatafika.

Le problème de l'élevage concerne entre autres :

- La fréquence des maladies, énumérées ci dessus qui sont des facteurs contraignants au développement de l'élevage ;
- L'absence de service vétérinaire opérant dans la Commune ;

- La recrudescence des vols de bovidés et des animaux de basse-cour.

1.5.3. La pêche

La pêche se pratique au niveau des lacs. Elle est considérée comme une activité complémentaire pour quelques pêcheurs. Les espèces capturées sont constituées par le tilapia, trondro gasy, fibata. Les matériels utilisés sont la ligne et la nasse. La période de pêche correspond du mois de Février à Juin.

1.5.4. Les décortiqueries

Les petites entreprises de transformation se limitent à des unités de décortiquerie. La CR compte actuellement 5 décortiqueries implantées dans les fokontany Isoatsimeloka et Ambohimahamanina.

1.5.5. Le commerce

A part la vente des produits agricoles et de l'élevage, le commerce de détail des produits de premières nécessités tient une place non négligeable au niveau de chaque fokontany.

Tableau n° 8: Répartition du commerce de détail par fokontany

Fokontany	Nombre de commerce de détail
Isoatsimeloka	7
Anjanamanoro	13
Ivatobe	6
Morombato	5
Ambohimahamanina	30
Total	61

1.5.6. Les informations et les télécommunications

La Commune ne dispose pas de presse écrite ; elle est couverte par les chaînes de Télévision TVM – MATV – TV RECORD – TV PLUS – VIVA – DREAMING KOLO TV – RTA – IBC – TNTV. La couverture régionale de la télévision est effective mais dépend de la disponibilité de l'électricité.

Quant à la téléphonie mobile, les réseaux Orange, Airtel, et Telma assurent la couverture de cette zone.

1.6. Les données sociales :

1.6.1. L'éducation

La CR Alatsinainy Ambazaha dispose de 5 Ecoles primaires publiques et un Collège d'Enseignement Général. Le taux brut de scolarisation est estimé à 65%.

Tableau n° 9: Situation des E PP – CR Alatsinainy Ambazaha

EPP/Fokontany	Nombre		Effectif d'instituteurs			Effectif des élèves			Ratio
	Salle	section	Titulaires	Extra	Total	Garçons	Filles	Total	Eleve/Salle
Ivatobe	4	5	1	4	5	70	70	140	35
Morombato	4	5	1	5	6	93	67	160	40
Soatsimeloka	4	5	1	2	3	43	57	100	25
Ambohimahamanina	4	5	4	3	7	84	86	170	42
Anjanamanoro	4	5	1	4	5	80	71	151	38
Total	17	25	8	18	26	370	351	721	

Actuellement le Collège d'Enseignement General localisé à Ambohimahamanina est en pleine réhabilitation c'est pourquoi il utilise la salle de la Croix Rouge et du bureau du fokontany.

Tableau n° 10: Situation du CEG Alatsinainy Ambazaha

Etablissement	Nombre		Effectif des élèves			Effectif des enseignants
	Salle	section	Garçons	Filles	Total	
CEG Alatsinainy Ambazaha	7	9	190	233	423	16



PHOTO N° 2: EPP Soatsimeloka (à gauche) et EPP Ambohimahamanina(à droite)

1.6.2. La santé

Le Centre de Santé de Base se trouve à Ambohimahamanina. Il enregistre 200 accouchements environ en 2015. Le tableau ci-après représente la situation du CSB II de la CR Alatsinainy Ambazaha.

Tableau n° 11: Situation du CSB II de la CR Alatsinainy Ambazaha

Formations sanitaires	Nombre de médecin	Nombre de paramédicaux		Nombre de lits	Nombre de consultations mensuelles	Nombre d'accouchement par mois
CSB II	1	1	1	10	180	15

Une matrone est opérationnelle dans le fokontany d'Ivatobe ; elle s'occupe surtout de l'accouchement des femmes.

Concernant, les principales maladies enregistrées au niveau du CSB II, elles sont constituées par :

- Les Infections Respiratoires Aigus (45%)
- Les gripes (30%)
- Les maladies diarrhéiques (20 %)
- Quelques cas d'Infections Sexuellement Transmissible

Quant à la situation de la santé de la mère, il se présente comme suit :

- Taux de couverture des accouchements assistés : 75 %
- Taux de couverture contraceptive : 44 %
- Taux de vaccination (vaccin antitétanique) :62 %

1.6.3. Le sport et les loisirs

La Commune possède un terrain de football à Atsimontsena situé dans le fokontany d'Ambohimahamanina. Le Football occupe une place non négligeable dans la vie sportive des jeunes. Actuellement, la commune compte 08 clubs de football.

1.6.4. Les associations

Les associations de la Commune concernent :

-L'association « Fikambanan'ny mpamboly » collabore avec l'ONG Prospérer. Leurs activités sont axées à l'apiculture et au reboisement.

-L'association des femmes appelée «Fiavotana », crée en 2016, est composée de 21 membres. Elles ont reçu des formations concernant la conduite de l'élevage aviaire.

1.6.5. Les types d'habitat

a. L'habitat

D'une manière générale, l'habitat est groupé. Les maisons d'habitation sont construites en dur. Toutefois certaines maisons sont construites en terre battue.

b. Les bâtiments administratifs et publiques

Les bureaux administratifs, les infrastructures scolaires et sanitaires représentent des constructions en dur. Deux bâtiments administratifs existent à Alatsinainy Ambazaha : le bureau de la Commune et le bureau du Chef d'Arrondissement Administratif servant à la fois de salle de mariage et du bureau du Conseil Communal.

1.6.6. Les infrastructures sociales :

a. L'adduction d'eau potable

La population locale puise de l'eau dans les puits ou auprès de bornes fontaines existantes. Certains fokontany n'ont pas encore de bornes fontaines. Le tableau ci-après fournit les informations relatives à l'adduction d'eau dans la Commune.



PHOTO N° 3: Réservoir d'eau à Ivatobe

Tableau n° 12: La répartition et les types d'adduction d'eau dans la Commune

Fokontany	Types d'infrastructures		Observation
	Bornes fontaines	Puits traditionnels	
Ambohimahamanina	10	-	Un Château d'eau
Ivatobe	-	5	
Morombato	-	3	
Anjanamanoro	-	4	
Isoatsimeloka	-	7	

Source : ERP fokontany, 2016

Les habitants ont évoqué qu'ils sont confrontés à l'insuffisance d'eau pendant la saison sèche due au tarissement de la source.

b. L'Electrification rurale

A part Ivatobe, les 4 fokontany de la Commune ont déjà bénéficié des branchements électriques de la Jirama ;

c. Les Pistes

Les pistes servent à relier les villages entre eux.

d. Les Barrages

La commune enregistre trois barrages de retenues d'eau et qui se répartissent comme suit :

- Le barrage d'Andromba a subi quelques dégâts,
- Le barrage de Malamakely est en mauvais état
- Le barrage d'Ampilomanga n'est plus fonctionnel.

e. Les routes d'intérêt communal

La Route d'Intérêt Provincial N°07 (6 Km), reliant la Commune à la RN1 (Fenoarivo) et la route d'intérêt provincial N°08(6Km), reliant la Commune à la RN1 (Ampitatafika) sont toutes praticables toute l'année

f. Le Marché communal

Le marché communal est situé dans le fokontany d'Ambohimahamanina. Composé de 6 pavillons, celui-ci se tient tous les Lundi.

1.7. VALEURS CULTURELLES

La Commune n'a pas encore connu l'afflux des touristes. Le tourisme se limite à la visite du site culturel d'Ivatobe par quelques touristes. En fait, les patrimoines culturels sont encore méconnus du public et aucune structure de valorisation pour la gestion et l'entretien de ces derniers.





1.7.1. Le Patrimoine Culturels immatériels

Le patrimoine culturel immatériel, qui embrasse les expressions vivantes, les traditions que d'innombrables groupes et communautés ont reçues de leurs ancêtres et transmettent à leurs descendants, souvent oralement. Il s'agit entre autre de l'histoire de la Commune Alatsinainy Ambazaha relatif à la traite des esclaves qui s'était tenu au marché d'Ambohimahamanina, l'histoire des royaumes, les pratiques sociales comme l'exhumation.

1.7.2. Le Patrimoine Culturels matériels

Les patrimoines culturels matériels sont constitués par les tombeaux, les pierres sacrés, portails en pierre, fossés. Par ailleurs, les patrimoines jalousement conservés restent souvent très menacés par l'action des éléments naturels (pluies, vents, végétation,...), mais aussi car les conditions physiques et sociales de leur protection ou

entretien changent, parfois drastiquement (respect des interdits, savoir-faire, disponibilité des matériaux,...) engendrant des conditions défavorables.

Potentiel d'écotourisme	Localisation	Caractéristiques	Accès (*)	Géo référence
	Ivatobe	Tombeau royal construit sur un rocher	M	S1818550° E047 45308°
	Ivatobe Avaratra	Tombeau royal	M	S1898592° E047 45377°
	Ivatobe Atsimo	Tombeau « fitomiandalana »	M	S1898814° E047 45354°
	Ambohimasina	Selon la légende : Trace des pas de bœuf de Rapeto	D	S1899235° E047 45490°

Potentiel d'écotourisme	Localisation	Caractéristiques	Accès (*)	Géo référence
	Ambohimahamanina	Tombeau du prince Rabibilahy	B	S1897804° E047 46157°
	Morombato	Pierre sacrée de Ramamindrafo	B	S1897429° E047 47237°
	Ambohimahamanina	Fossé entourant le village	B	S18975209° E047 46137°
	Ambohimahamanina	Pierre femelle ou pierre fondatrice en la mémoire de la fondation du village	B	S18978203° E047 46093


Potentiel d'écotourisme	Localisation	Caractéristiques	Accès (*)	Géo référence
	Ambohimahamanina	Endroit réservé pour transmettre les messages du roi	B	S1897804° E047 46157°
	Isoanangana	Portail en pierre	M	S 18 98466° E 047 46557°
	Isoanangana	Tombeau d'Andriamalama	M	S 18 98466° E 047 46557°
	Ambohimahamanina	Portail en pierre du village	B	S1897866° E047 46121

(*) BON (B)



Moyen (M)

Difficile (D)

Très difficile (TD)

Potentiel d'écotourisme	Localisation	Caractéristiques	Accès (*)	Géo référence
	A l'ouest d'Ambohimahamanina	Tombeau d'un trafiquant d'esclaves	M	S1897682° E047 45559

1.7.3. Les Patrimoines Culturels naturels

	
« Aviavy be » à Ambohimahamanina, considéré comme sacré	Vue panoramique à Ivatobe

- Lecture publique

La lecture publique n'est pas encore développée dans la Commune. Alors que les consultations menées auprès des fokontany ont évoqué l'importance de la mise en place d'un centre de lecture.

- Artisanat

L'artisanat est une activité réservée aux femmes. Elles produisent des corbeilles à l'aide des « Rindra » ou « zozoro ». Les nasses sont confectionnées avec les bambous. Les produits sont vendus dans la Commune ou acheminés vers les marchés d'Alakamisy Fenoarivo et du COUM 67 ha.

Pour la production de chapeau et de corbeille, les matières premières les plus utilisées sont le raphia, « penjy » et l' « aravola »

1.8. RELIGION

La Commune enregistre de nombreux courants religieux. Les principales religions sont fournies dans le tableau ci-dessous :

Tableau n° 13 : Répartition des églises dans la CR d'Alatsinainy Ambazaha

Les courants religieux	Nombre d'églises
- E.K.A.R	2
- F.J.K.M	2
- F.P.M.M.A	1
- Jesosy Mamonjy	1
- F.L.M	1
- Ara-pilazantsara Madagascar	1
- Témoins de Jehovah	1
- Vahao ny oloko	1
- Orthodoxe	1

1.9. LES INTERVENANTS :

1.9.1. Les acteurs de développement / Organismes de développement

Le Centre de Service Agricole Atsimondrano intervient dans la zone. En tant que ONG financé par le ministère de l'Agriculture, Il joue le rôle d'interface entre tous les acteurs du monde rural, les paysans, les associations de paysans, les opérateurs économiques, les fournisseurs, les bailleurs de fond, les ministères et les ONG. Il a contribué à la mise en place de la SRA (Système de Riziculture Améliorée)

1.9.2. Les projets de développement

Les services de l'Office National de Nutrition et la mise en œuvre du Programme National de Nutrition Communautaire et du Programme de Prévention et de Sécurisation Nutritionnelle sont opérationnels dans la Commune. Il se traduit par la protection de la mère et de l'enfant. Tel que l'appui nutritionnel des enfants de moins de 5 ans. Actuellement la Commune enregistre 260 enfants qui ont bénéficié l'appui du projet. Les activités y afférentes sont regroupés auprès des fokontany de Morombato et Ambohimahamanina.

1.9.3. Les Organisations Non Gouvernementales

L'ONG PHORM PROD intervient dans la Commune depuis quelques années. Il a dispensé des formations aux jeunes concernant les techniques d'élevage comme l'élevage

de poulet de chair et le renforcement des capacités des artisans en matière de l'utilisation de matières premières comme le raphia.

1.9.4. Les services techniques déconcentrés

Le chef ZAP est le responsable de l'Enseignement au niveau de la Commune. Il coordonne et assure le suivi et contrôle l'éducation scolaire dans établissements primaires et secondaires.

1.9.5. Les institutions financières et agences de financement

La Commune ne dispose aucune institution financière et agences de financement toutefois certains ménages ou commerçants de la localité ont recours aux services des agences de microfinance d'Ampitatafika ou de la Capitale.

1.10. CATASTROPHES / CALAMITÉS NATURELLES :

Catastrophes naturelles	2012	2013	2014	2015	2016
Cyclones	x			x	
Inondations					
Sècheresse					
Criquets			x		

1.11. LA SÉCURITÉ

Pour la sécurité des biens et des personnes, la commune pourra bénéficier l'appui de la gendarmerie de Fenoarivo. Chaque fokontany a 5 quartiers mobiles et un chef quartier mobile se charge de la coordination des actions. Les principaux délits concernent le vol des produits agricoles et d'élevage.

Mesures contre la criminalité :

Responsables / Structures	Disponible OUI ou NON
1. Gendarme : - Poste avancé - Brigade - Compagnie - Groupement	NON
2. Militaires ✓ Caserne ✓ Poste avancé	NON

3. Police Nationale ✓ Commissariats	NON
4. Quartiers mobiles	OUI
5. Dina local sur la sécurité	NON

1.12. COMPTES ADMINISTRATIFS

Tableau n° 4: Evolution de la situation des recettes

RECETTES	2013		2014		2015	2016
	Budget primitif	Réalisé	Budget primitif	Réalisé	Budget primitif	Budget primitif
FONCTIONNEMENT						
1. Impôts directs	10 980 000	2985495,84	13 300 000	4 816 322	14 170 000	11 300 000
2. Impôts indirects	2 060 000	57 500	7 260 000	5500	7 260 000	6 700 000
3. Revenu du domaine et des services	8 474 000	2 676 940	12 950 000	2 988 280	15 212 000	14 450 000
4. Produits divers et accidentels	9 609 000	2 131 077,52	14 400 000	4 717 620	16 320 000	16 750 000
5. Produits des ristournes, des prélèvements et des contributions	3200 650	90 000	5 000 000	160 200	5 000 000	1 800 000
6. Fonds de concours	20 900 000	13 056 000	30 000 000	5 000 000	30 000 000	32 500 000
7. Emprunts et avances	-	-		-	-	-
8. Produits de réalisation des biens immobiliers et des valeurs mobiliers	657200	528 120	1 200 000	687 616	1 200 000	1 800 000
9. Recettes additionnelles			3 513 742,50	3 513 742,13	1907,4	
SOUS TOTAL	55 880 850	21 525 133,36	87 623 742,13	21 939 280,13	89 163 907	85 300 000
INVESTISSEMENTS						

RECETTES	2013		2014		2015	2016
	Budget primitif	Réalisé	Budget primitif	Réalisé	Budget primitif	Budget primitif
10. Divers	95 089 842	76 149 553	9 382 128	1 000 000	8 382 128	12 795 000
11 Subventions équipements	144 560 158	2 290 000	252 674 372	5 035 000	252 674 372	329 000
Total des recettes investissement	240 650 000	78 439 533,34	262 056 500	6 035 000	261 056 500	341 795 000
Total général	296 530 850	99 964 666, 90	349 680 242,13	27 974 280, 13	350 220 407,44	427 095 000

Tableau n° 5: Evolution des dépenses de la Commune

DEPENSES	2013		2014		2015		2016	
	Par budget primitif	Crédits alloués Paiements effectués	Par budget primitif	Crédits alloués Paiements effectués	Par budget primitif	Par budget primitif	Par budget primitif	Par budget primitif
<i>FONCTIONNEMENT</i>								
1. Bureau de la commune et des services percepteurs	18 750 000	15 774 632	23 534 372	11 315 283	17 316 372		14 930 000	
2. Services d'hygiène, d'assistance et enseignement	-	-	-	-	-			
3. Services industriels	900 000	357 350	900 000	391 100	900 000		3 456 000	
4. Fonctionnement garage de la commune	1 950 000	1 911 000	1 950 000	638 000	1 950 000		1 400 000	
5. Fonctionnement autres services	1 360 000	211 000	2 773 742, 13	875 000	2 660 000		6 780 000	
6. Dépenses de la commune	16 000 276	8230949,18	17 696 000	6 925 553	31 198 000		24 692 000	
7. Dépenses diverses et imprévus	4 150 000	2 459 878	16 037 500	709 639, 69	12 039 407, 44		8 700 000	
8. Contributions et subventions	4 830 000	3 754 987, 59	16 350 000	4 175 197	14 718 000		12 547 000	

	2013		2014		2015	2016
DEPENSES						
9. Fonds de concours, prêts, dons, allocations	7 664 850		8 382 128	2 942 600	8 382 128	12 795 000
12 Construction immeuble	20 650 000	48 715	22 677 500		21 677 500	
13 Travaux d'infrastructures	220 000 000	62 263 978	239 379 000		239 379 000	
Total	296 530 850	95 450 924,77	349 680 243,13	27 972 372,69	350 220 407.44	

1.13. SYNTHÈSE DE LA MONOGRAPHIE

1.13.1. Potentialités

Les potentialités de la Commune se présentent comme suit :

- Des patrimoines culturels importants (tombeaux royaux, ancien fossé, pierres sacrés...) se répartissent au niveau des 5 fokontany de la Commune. En effet, la culture et le patrimoine seront des éléments incontournables de la production et de la diffusion des biens et des services.

Le potentiel que représente le patrimoine culturel et naturel est un enjeu majeur pour la diversification des activités. La mise en valeur de tourisme culturel est une source de recettes financières multiples pour la Commune: droits d'entrée des sites visitables, vente de visites guidées, documents et photos, artisanat. Elle est aussi l'occasion de retombées économiques induites bien plus importantes: dépenses effectuées par les visiteurs pour l'hébergement, la restauration, les transports. Pour les collectivités, elle est encore une source de revenus par les taxes perceptibles

- L'existence des associations des artisans qui ont du savoir-faire local qui peuvent produire une gamme de produits assez diversifiée favorable à la relance de cette activité.
- Les branchements d'électricité de la Jirama touchent une partie de la Commune, avec possibilité d'extension pour les autres fokontany qui sont encore privés d'électricité ;
- La disponibilité de sources d'eau exploitables (Ambatomasina, Ivatobe, Andromba) pour alimenter la Commune en eau potable.
- La Commune dispose de fortes potentialités en plaines et en vallées aménageables,
- Des barrages : Andromba et Malamakely avec un réseau dense de canaux assurent l'irrigation des rizières. les grands travaux de réhabilitation ou des entretiens appropriés et planifiés pour être plus performantes favoriseront la pratique de cultures de contre saison.
- Des bassins piscicoles exploités par les paysans d'Ivatobe. Les pisciculteurs sont prêts à promouvoir cette activité (Fokontany Ivatobe), considérée comme une filière porteuse

1.13.2. Contraintes de développement

La Commune est confrontée à un certain nombre de contraintes et souffre de faiblesses susceptibles de freiner son développement :

a) L'absence de valorisation des patrimoines culturels

Le tourisme culturel au niveau de la Commune n'est pas encore développé. Cette situation est liée entre autre à différents facteurs comme la méconnaissance du public des patrimoines culturels existants dans la Commune, l'absence de structure de valorisation de ces patrimoines, l'histoire de la zone est restée au stade de la tradition orale.

b) L'absence de valorisation de l'artisanat

Les contraintes de production concernent entre autre la surexploitation généralisée des cultures de rindra, la faiblesse de leur fonds de roulement et par leur faible capacité à continuer leurs activités sans rentrées d'argent, l'inexistence de mécanisme de financement pour les producteurs , un système de commercialisation désorganisé entraînant des prix non motivant pour les producteurs, et une dégradation de la qualité des produits.

c) Déficit en infrastructures sociaux

Le secteur de l'Eau, de l'Assainissement et de l'Hygiène est soumis aux différentes contraintes tels que le ralentissement de l'accès à l'Eau Potable, à l'Assainissement et à la pratique d'Hygiène, non pérennisation des infrastructures, vulnérabilité des ressources en eau (en quantité, en qualité, au niveau des bassins versants et par rapport à l'environnement)

Il est caractérisé aussi par un faible accès à l'électricité. Les autorités ont reconnus l'importance de ces infrastructures mais les ressources mobilisées restent encore largement insuffisantes.

d) La productivité assez faible des exploitations agricoles

La productivité des exploitations agricoles demeure faible. Les paysans dégagent ainsi difficilement un surplus commercialisable. Cette performance décevante peut être attribuée à des causes multiples y compris l'utilisation de pratiques agricoles dépassées, la disponibilité limitée et le coût élevé des intrants améliorés, une infrastructure déficiente et le manque de sécurité foncière. Les paysans ne disposent pas des connaissances suffisantes en matière de technologie améliorée. A part, la faiblesse des services de vulgarisation et de formation, la situation a également été aggravée par une mauvaise préparation contre la récurrence des chocs naturels et le manque de ressources pour entretenir et réparer les infrastructures.

e) La faible productivité de l'élevage

La faible productivité de l'élevage bovin et du petit élevage est attribué aux différentes contraintes comme la surexploitation des pâturages pour le cheptel bovin ; Une

alimentation insuffisante, l'insuffisance des races améliorées, la faiblesse des mesures de prévention sanitaire et des services vétérinaires et le manque de débouchés des produits d'élevage.

f) Les circuits de commercialisation non structurés

En général, les marchés agricoles ne sont pas structurés. La commercialisation des produits agricoles demeure l'apanage d'agents indépendants qui opèrent dans le secteur informel et dont les opérations commerciales restent liées aux opportunités de marché qui se présentent. En effet le marché des produits agricoles sont faiblement développés et enregistrent une faible performance.

g) L'insécurité rurale

Les paysans travaillent souvent dans un climat d'insécurité. Les produits agricoles et de l'élevage constituent une des cibles privilégiées des malfaiteurs. Les vols sur pied sont fréquents dans la zone

1.13.3. Enjeux pour le niveau intercommunal et régional

Tout d'abord il y a la présence manifeste d'un enjeu fondamental de protection et de valorisation du patrimoine culturel unique de la zone compte tenu de leurs spécificités. Il se traduit comme une nécessité de protéger un patrimoine légué par les générations passées pour le transmettre aux générations futures comme élément de leur bien-être et de leur identité. Dans cette approche, la Commune est dès lors un intervenant essentiel et les problématiques de développement local, de valorisation et de création de revenus peuvent être retenues dans une perspective de gestion du patrimoine culturel. En effet, les patrimoines culturels constitueront principalement la potentialité de la Commune. Ainsi, cette zone figurera parmi la zone de destination touristique à vocation culturelle d'Antananarivo Atsimondrano.

Il y aura des retombées positives comme l'amélioration des infrastructures reliant la CR d'Ampitatafika avec la CR d'Alatsinainy Ambazaha, le développement de métiers de guidage, la création d'emploi par le recrutement des compétences locales, la mise en place des infrastructures d'accueil, des débouchés pour les produits de l'artisanat et de l'agriculture, l'augmentation de recettes fiscales de la Commune etc. .

2. BILAN DIAGNOSTIC PARTICIPATIF

2.1. RÉSULTAT DU DIAGNOSTIC PAR DOMAINE

2.1.1. Vestiges culturels

PROBLEMES	CAUSES	EFFETS	POTENTIALITES
<ul style="list-style-type: none"> - Méconnaissance des patrimoines culturels - Sites culturels non entretenus - Déperdition de l'histoire 	<ul style="list-style-type: none"> - Absence de structure de valorisation des patrimoines culturels - Difficulté d'accès - Non transmission des cultures - Insuffisance d'information /communication sur le site - Mauvaise qualité des routes - Absence de recueil de données 	<ul style="list-style-type: none"> - Détérioration des patrimoines culturels - Méconnaissance de valeurs culturelles 	<ul style="list-style-type: none"> - Présence de patrimoines culturels - Existence de l'histoire de la zone
<p>PISTES D'ACTION :</p> <ul style="list-style-type: none"> - Mise en place de structure de valorisation des patrimoines culturels - Pose d'indication des sites culturels - Ouverture des routes vers tous les sites culturels - La gestion des sites culturels sous la responsabilité de la Commune - Capitalisation des histoires sur document - Construction de Centre de loisirs pour les jeunes 			

2.1.2. _Folklore

PROBLEMES	CAUSES	EFFETS	POTENTIALITES
Suspension des activités des groupes folkloriques	<ul style="list-style-type: none"> - Manque d'équipements et instruments de musique - Manque d'auteur/compositeur - Pas de leader orientant la production du groupe 	Rareté de spectacle	Existence de groupes folkloriques
PISTES D' ACTIONS : <ul style="list-style-type: none"> - Reconstitution des groupes folkloriques à partir de la communauté actuelle - Equipements des groupes 			

2.1.3. _Vannerie

PROBLEMES	CAUSES	EFFETS	POTENTIALITES
<ul style="list-style-type: none"> - Manque d'équipement et de matières premières, - Mauvaise qualité des produits - Manque de moyen financier pour acheter des équipements et matières premières - Manque de formation - Problèmes de débouchés 	<ul style="list-style-type: none"> - Cherté et éloignement des lieux d'approvisionnement des matières premières - Disparition des matières premières (rindra,) - Insuffisance de collecteurs 	Mévente des produits de l'artisanat	Existence d'associations d'artisans
PISTES D' ACTIONS : <ul style="list-style-type: none"> - Mise en place d'une association d'artisans par fokontany / développement du marché - Formation sur la qualité des produits et échange d'expériences 			

2.1.4. Réseaux hydro agricoles

PROBLEMES	CAUSES	EFFETS	POTENTIALITES
<ul style="list-style-type: none"> ➤ Digues et canaux - rupture fréquente des digues - canaux bouchés - prise d'eau et digue endommagé tous les ans 	<ul style="list-style-type: none"> - Manque de sensibilisation de la population - Manque de curage des canaux - Peu de participation pour effectuer les travaux communautaires - vétusté des infrastructures des digues et exploitation abusive des sables de rivières 	<ul style="list-style-type: none"> - Mauvaise maîtrise de l'eau pour l'irrigation - Risque de conflit entre les usagers - Submersion de certaines rizières 	Présence des digues d'Andromba, de Sisaony et des canaux d'irrigation
PISTES D'ACTION : <ul style="list-style-type: none"> - Renforcement de digues de Sisaony - Renforcement de digues Andromba 			

PROBLEMES	CAUSES	EFFETS	POTENTIALITES
<ul style="list-style-type: none"> ➤ Barrage Barrages en mauvais état	<ul style="list-style-type: none"> - Insuffisance des entretiens - insuffisance d'eau arrivant au barrage (tarissement de l'eau) 	Mauvaise répartition de l'eau d'irrigation	Presence des barrages de Malamakely, Andromba (Ambohivohy), et Ambodivato

PISTES D' ACTIONS :

- Construction du barrage de Malamakely
- Construction du barrage Andromba (Ambohivohy)
- Construction du barrage d' Ambodivato
- Construction du barrage à l'Est de Vonindraozy

2.1.5. Agriculture

PROBLEMES	CAUSES	EFFETS	POTENTIALITES
<ul style="list-style-type: none"> - Faible niveau de productivité de la production agricole - Manque d'eau pour irrigation 	<ul style="list-style-type: none"> - Prédominance de la pratique culturelle traditionnelle - Faiblesse des services de vulgarisation et de formation - Connaissances peu suffisantes en matière de technologie améliorée - Disponibilité limitée et coût élevé des intrants améliorés (les semences et les engrais) ne sont pas à la portée des paysans - Absence d'associations des usagers de l'eau pour 	<ul style="list-style-type: none"> - Rendement faible des produits vivriers - Faiblesse des revenus tirés de la vente des produits agricoles 	<p>Présence de vastes plaines (Andromba, Sisaony)</p>

PROBLEMES	CAUSES	EFFETS	POTENTIALITES
	la gestion de l'eau - Canaux endommagés déviant les eaux de ruissèlement vers les rizières - Erosion des digues inondation et ensablement des rizières - Equipements insuffisants		
PISTES D' ACTIONS : - Utilisation de semences sélectionnées - Renforcement collaboration avec partenaires techniques - Réhabilitation des digues et barrage de manière professionnelle - Renforcement des capacités techniques des paysans :formation des paysans sur la production des semences améliorées et de compost			

2.1.6. Elevage

PROBLEMES	CAUSES	EFFETS	POTENTIALITES
Fréquence de maladies du cheptel	- Faiblesse des mesures de prévention sanitaire et des services vétérinaires - Prédominance de la pratique traditionnelle - Insuffisance des alimentations des bétails, de	Cheptel décimé par les maladies	Présence de petit élevage et élevage bovin

PROBLEMES	CAUSES	EFFETS	POTENTIALITES
	mauvaise qualité - Absence de service vétérinaire dans la Commune		
Manque de débouchés des produits d'élevage	Insuffisance de collecteurs	Dévalorisation des prix aux producteurs	
Vol de bétails	Recrudescence des actes de banditisme	Démotivation des éleveurs	
PISTES D' ACTIONS : <ul style="list-style-type: none"> - Mise en place d'un service vétérinaire - Mise en place de pisciculture selon les normes 			

2.1.7. Environnement

PROBLEMES	CAUSES	EFFETS	POTENTIALITES
- Détérioration de l'environnement (déforestation, sources d'eau tarit, érosion, lavaka, ensablement, inondation)	<ul style="list-style-type: none"> - Fréquence des feux de brousse - Technique culturelle traditionnelle ou acte de vandalisme, perpétuant les feux de brousse - Insuffisance des terrains cultivables entraînant la colonisation des flancs des collines 	- Baisse de la production agricole	Disponibilité des terrains pour le reboisement

PROBLEMES	CAUSES	EFFETS	POTENTIALITES
	<ul style="list-style-type: none"> - Dégradation des terrains en amont des flancs des montagnes - Barrages et canaux endommagés 		
Manque de jeunes plants pour les activités de reboisement	<ul style="list-style-type: none"> - Absence de centre de pépinière 		
PISTES D' ACTIONS : <ul style="list-style-type: none"> - Mise en place de pépinière (2 fkt) - Reboisement (Ivatobe, Ambohimahamanina) - Reboisement des domaines publics (écoles...) - Aménagement de l'espace vert (domaine de la Municipalité, terrain de foot Ambohimahamanina) 			

2.1.8. Routes

PROBLEMES	CAUSES	EFFETS	POTENTIALITES
Routes en mauvais état	<ul style="list-style-type: none"> • Manque d'entretien et passage fréquente des charrettes • Dégradation des voies et insuffisance des canaux d'évacuation des eaux de ruissèlement • fragilité du sol 	Echange limité inter fokontany	Présence de voies routières reliant les fokontany

PROBLEMES	CAUSES	EFFETS	POTENTIALITES
	<ul style="list-style-type: none"> Absence de projets d'appui 		
Insuffisance de transport public pour faciliter les déplacements	<ul style="list-style-type: none"> Une seule ligne de transport 	Echange limité inter fokontany et intercommunal	Présence de RIP
PISTES D' ACTIONS : Réhabilitation de la route Alatsinainy Ambazaha-Isoatsimeloka (2 km) Réhabilitation de la route Alatsinainy Ambazaha-Anjanamanoro (2 km)			

2.1.9. Education

PROBLEMES	CAUSES	EFFETS	POTENTIALITES
<ul style="list-style-type: none"> Vétusté des établissements scolaires Manque de salles de classe 	Manque de moyen pour réhabilitation des infrastructures	Adoption de classe multigrade : regroupement dans une salle les élèves de 2 niveaux différents	Disponibilité de terrains pour la construction de nouvelles salles de classe
Insuffisance d'équipements et matériel (tables bancs)	Manque de moyens	Impact sur le niveau des élèves	
Malnutrition d'une grande partie des élèves	Faible niveau de vie d'une grande partie des parents d'élèves	Hausse du taux d'absentéisme	
Insuffisance d'enseignant	<ul style="list-style-type: none"> Insuffisance des enseignants fonctionnaires Manque de moyen pour la prise en charge des maîtres FRAM 	Un enseignant occupe 2 niveaux différents	

PISTES D' ACTIONS :

- Construction Lycée (8 salles) et équipements sanitaire au chef-lieu Ambohimahamanina
- Ouverture de 5 cantines scolaire pour 5 fokontany
- Construction de salle de classe ;Morombato (01)
- Construction de salle de classe ;Anjanamanoro(03)
- Construction de salle de classe ; Ambohimahamanina(04)
- Construction de salle de classe ; Isoatsimeloka(05)

2.1.10.Santé

PROBLEMES	CAUSES	EFFETS	POTENTIALITES
Difficulté d'accès aux soins dentaires	Absence de service de dentisterie	Fréquentation des dentistes de la capitale	Présence du CSB II Alatsinainy Ambazaha
Transport des malades à pied ou en charrette	Absence de moyens de transport au niveau du CSB II	Difficulté en cas d'évacuation sanitaire des patients vers les hôpitaux de la Capitale	

PISTES D' ACTIONS :

- Dotation en ambulance pour le CSBII
- Mise en place d'une Dentisterie

2.1.11. Adduction d'eau

PROBLEMES	CAUSES	EFFETS	POTENTIALITES
<ul style="list-style-type: none"> - L'accès limité à l'eau potable - inadéquation des débits d'eau et les besoins de la population 	<ul style="list-style-type: none"> - Manque de ressources financières - Manque d'infrastructures - détérioration des points d'eaux traditionnelles - un système gravitaire (Fkt Morombato) en panne, non réhabilité - Tariessement des sources d'eau 	<ul style="list-style-type: none"> - Impact sur la santé : maladies diarrhéiques - Recours aux puits traditionnels 	Présence de sources d'eau exploitables
<p>PISTES D' ACTIONS :</p> <p>Construction de 15 bornes fontaines (Morombato)</p> <p>Construction de 2 bornes fontaines ; (Ambohimahamanina)</p> <p>Construction de 6 bornes fontaines (Anjanamanoro)</p> <p>Construction de 10 bornes fontaines (Isoatsimeloka)</p> <p>Construction de 12 bornes fontaines (Ivatobe)</p> <p>Construction de 15 bornes fontaines(Morombato)</p>			

2.1.12. Electricité

PROBLEMES	CAUSES	EFFETS	POTENTIALITES
<ul style="list-style-type: none"> - Absence de branchement de l'électricité de la Jirama (Ivatobe) - Pas d'infrastructures pour d'autres localités - L'accès limité à l'électricité 	<ul style="list-style-type: none"> - Tarifs élevés de nouveaux branchements - Éloignement de la localité par rapport aux sources d'électricité - Inexistence de source potentielle pour permettre une électrification / Inexistence de grand barrage pour extraction d'électricité - Inexistence d'unité de production 	Recrudescence des actes de banditisme	La commune est déjà branchée à l'électricité de la Jirama
PISTES D' ACTIONS : <ul style="list-style-type: none"> - Branchement d'électricité pour 3 fokontany (Isoatsimeloka, Ivatobe, Anjanamanoro) - Demande de courant force auprès de la JIRAMA 			

2.1.13. Marché

PROBLEMES	CAUSES	EFFETS	POTENTIALITES
<ul style="list-style-type: none"> - Marché en mauvais état - Peu de clientèle 	Manque de moyens financiers	Faiblesse des flux d'échange inter fokontany et intercommunal	Disponibilité de terrains pour la construction du marché à proximité de la Commune
<p>PISTES D' ACTIONS :</p> <p>Mise en place d'un marché couvert à Ambohimahamanina (4 pavillons)</p>			

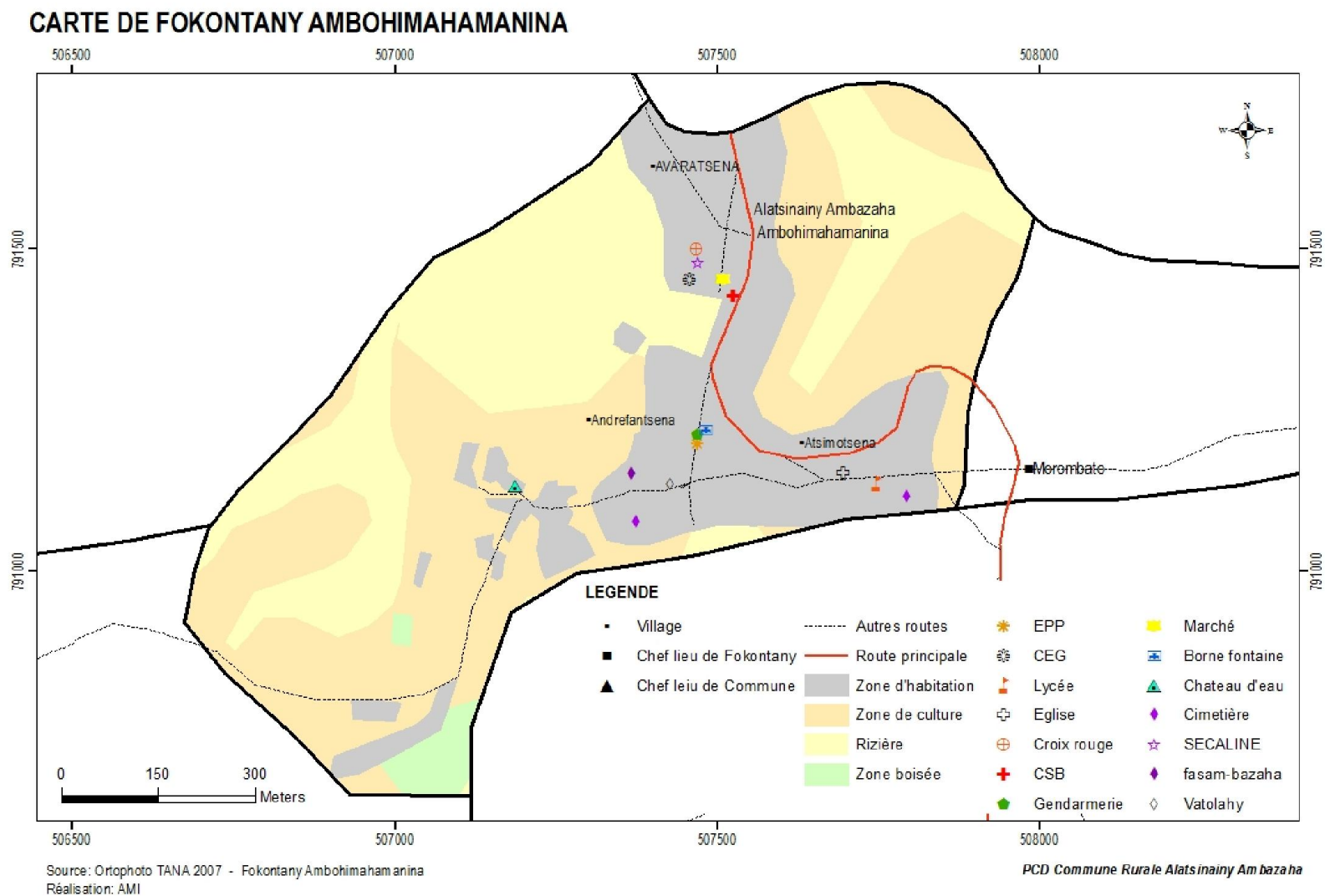
2.2. ANALYSE DES INTERVENANTS

Intervenants	Domaines d'intervention	Forces	Faiblesses	Intérêts des intervenants
FORMAPROD	Programme de formation professionnelle et d'amélioration de la productivité agricole	-Expériences dans le secteur de formation professionnelle -Maitrise du milieu rural des hautes terres	Insuffisance de suivi	Amélioration de la production rizicole
Offices Régionaux de Nutrition	la nutrition communautaire de la sécurité alimentaire	Amélioration nutritionnelle de l'enfant et de la mère		Appui nutritionnelle de l'enfant et de la mère
Prospérer	Appui aux micros et petites entreprises en milieu rural	Promotion de l'entrepreneuriat rural.	Insuffisance d'appui en matière de débouchés	Formation des artisans

2.3. ZONAGE PAR VOCATION PAR FOKONTANY

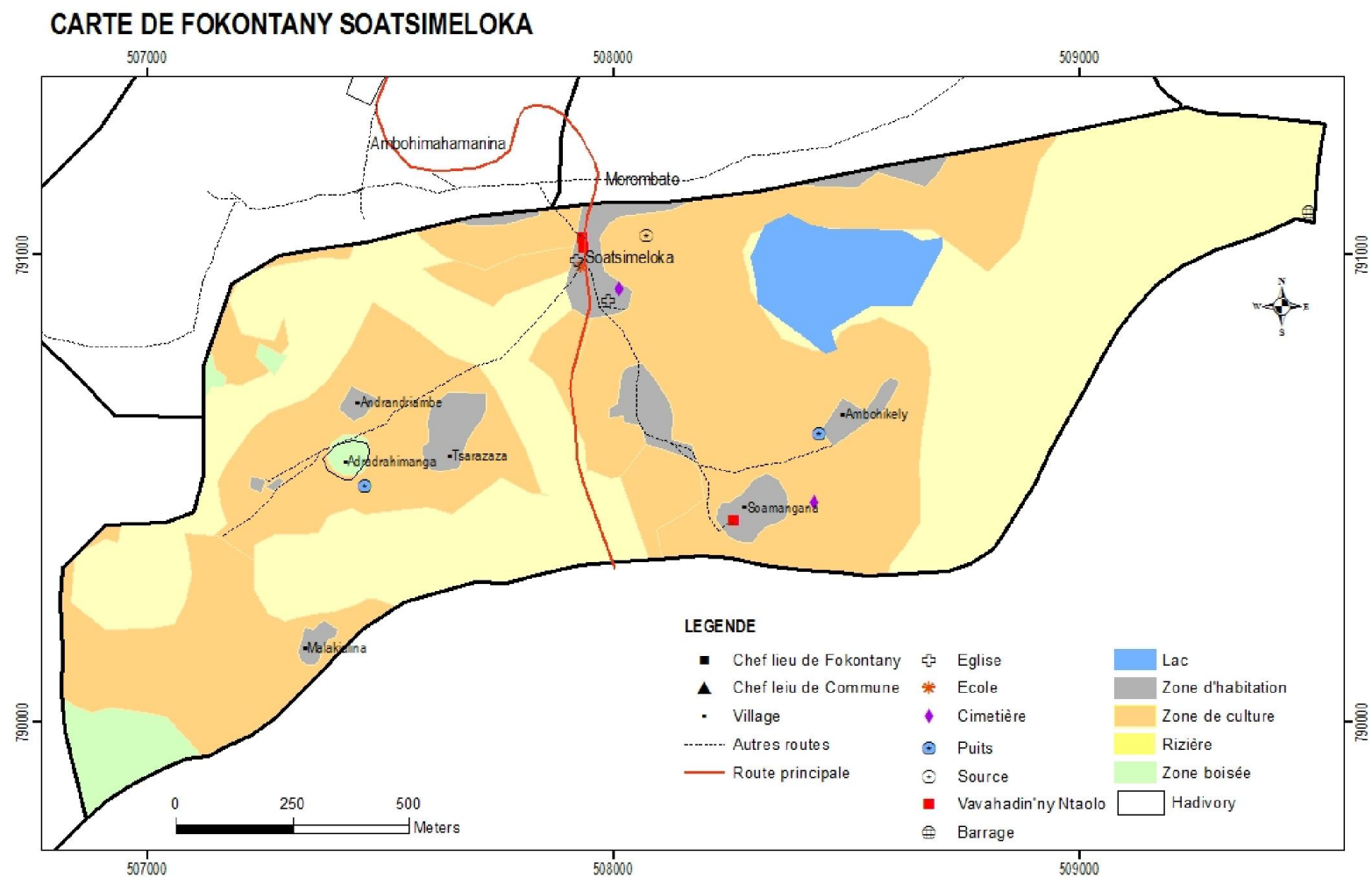
Fokontany Ambohimahamanina		
PROBLEMES	ATOUS	VOCATIONS
<ul style="list-style-type: none"> - Méconnaissances des patrimoines culturelles et de l'histoire (pierres sacrés, tombeaux, - Dévalorisation de l'activité artisanale - Insuffisance de salle de classe et de bornes fontaines - Arrêt de construction du Lycée - Mauvaise état de la route - Recrudescence de vol - Faible niveau de productivité agricole - L'élevage confronté par la présence des diverses maladies 	<ul style="list-style-type: none"> - Présence de patrimoines culturels (tombeaux, pierres sacrées, etc.) - Présence du marché - Présence des infrastructures scolaires : EPP, CEG - Existence d'un terrain pour bâtir le Lycée - Entretien des routes déjà existant - Existence d'un réservoir d'eau potable et de bornes fontaines - Présence d'un bureau de la gendarmerie - Existence d'un terrain de foot - Insuffisance des infrastructures (canaux d'irrigation...) 	<ul style="list-style-type: none"> - Tourisme culturel - Centre Commercial

Carte n° 3: Carte de fokontany Ambohimahamanina



Fokontany Soatsimeloka		
PROBLEMES	ATOUS	VOCATIONS
<ul style="list-style-type: none"> - Détérioration des patrimoines culturelles (portails, les pierres sacrées, les tombeaux) - Méconnaissance des descendants des valeurs culturels existantes - Manque de matériel et de savoir-faire pour la confection et problème débouchés les produits artisanaux - Manque de salle de classe et des instituteurs (EPP) - Sous-alimentation des élèves - Insuffisance des infrastructures de base (adduction d'eau, électricité, latrines ...) et précarité de la route - Manque de distraction - Destruction des infrastructures hydro agricoles (canaux 	<ul style="list-style-type: none"> - Existence des patrimoines et des lieux historiques - Présence de l'association d'artisans confectionneurs - Disponibilité des terrains destinés à la construction des bâtiments scolaires - Disponibilité des terres pour la construction des infrastructures - Proximité de branchement électrique de la Jirama 	<ul style="list-style-type: none"> - Tourisme culturel - Artisanat - Cultures vivrières

Carte n° 4: Carte de fokontany Soatsimeloka



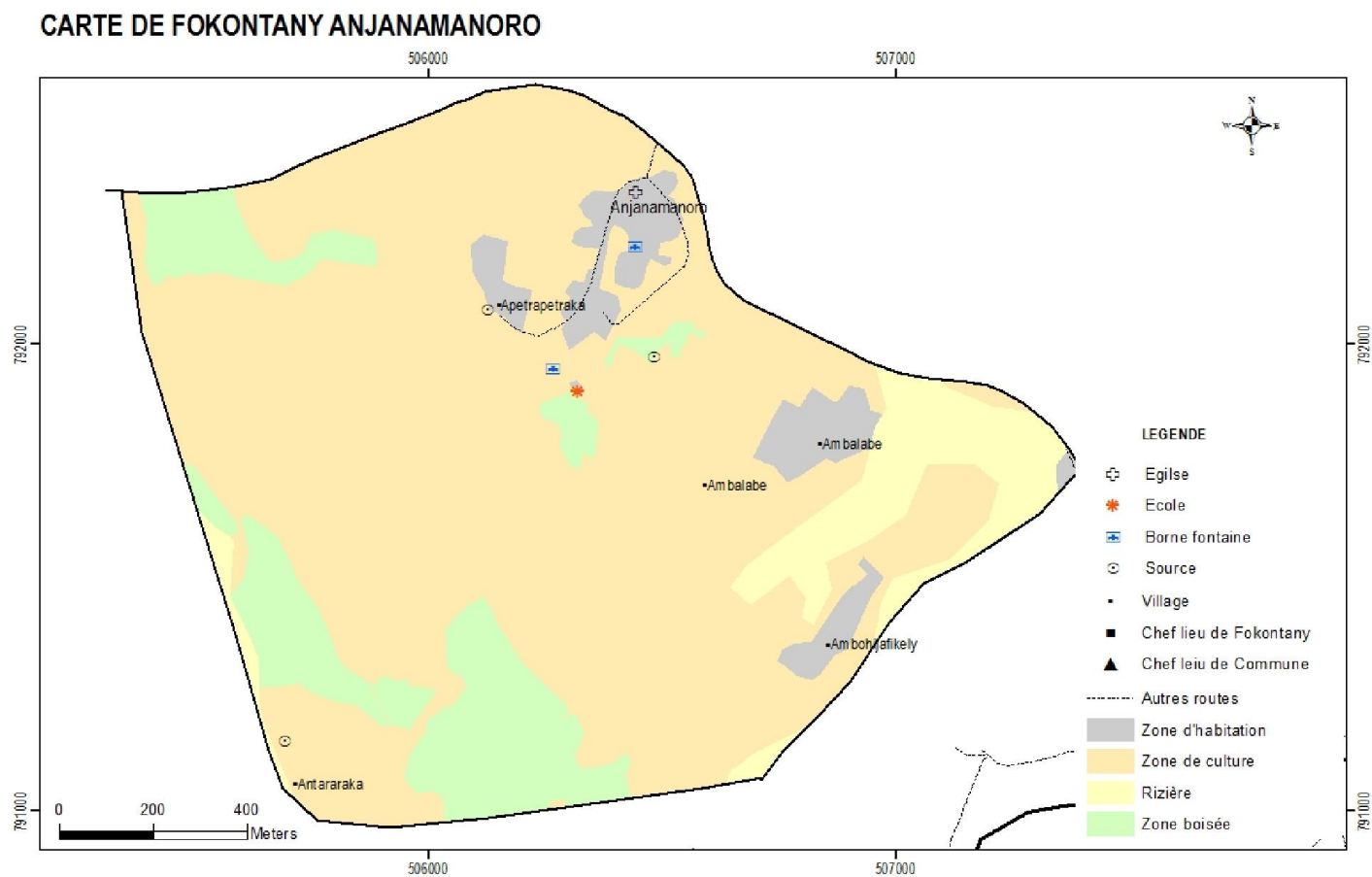
Source: Orthophoto TANA 2007 - Fokontany Soatsimeloka
Réalisation: AMI

PCD Commune Rurale Alatsinainy Am baha ha

Fokontany Anjanamanoro		
PROBLEMES	ATOUTS	VOCATIONS
<ul style="list-style-type: none"> - Les valeurs culturelles sont délaissées (folklore, histoire d'un village)- Les produits artisanales restent sans preneur (maroquinerie, corbeille en paille, confection) - Manque de loisir pour les jeunes - Fréquence des feux de brousse - Problème d'hygiène et d'assainissement faute d'infrastructures - Absence de bornes fontaines - Mauvais état des routes - Insuffisance de salle de classe(EPP) - Fréquence des maladies aviaires - Mauvais soin concernant les maladies des bétails (bœuf, porc, mouton) 	<ul style="list-style-type: none"> - Présence des 3 groupes folkloriques Culture - Effectif important des élèves adeptes de la lecture - Existence des artisans - Existence de source d'eau potable à Ambalabe, Anjanakampy - Disponibilité des terres destinées à la construction des bâtiments scolaires. - Existence des activités d'élevage - Existence des réseaux hydro agricoles 	<ul style="list-style-type: none"> - Cultures maraichères et fruitières - Artisanat

Fokontany Anjanamanoro		
PROBLEMES	ATOUPS	VOCATIONS
<ul style="list-style-type: none"> - Problème d'eau pour l'irrigation des rizières - Faiblesse de rendement agricole - Manque de débouchés des produits agricoles 		

Carte n° 5: Carte de fokontany Anjanamanoro



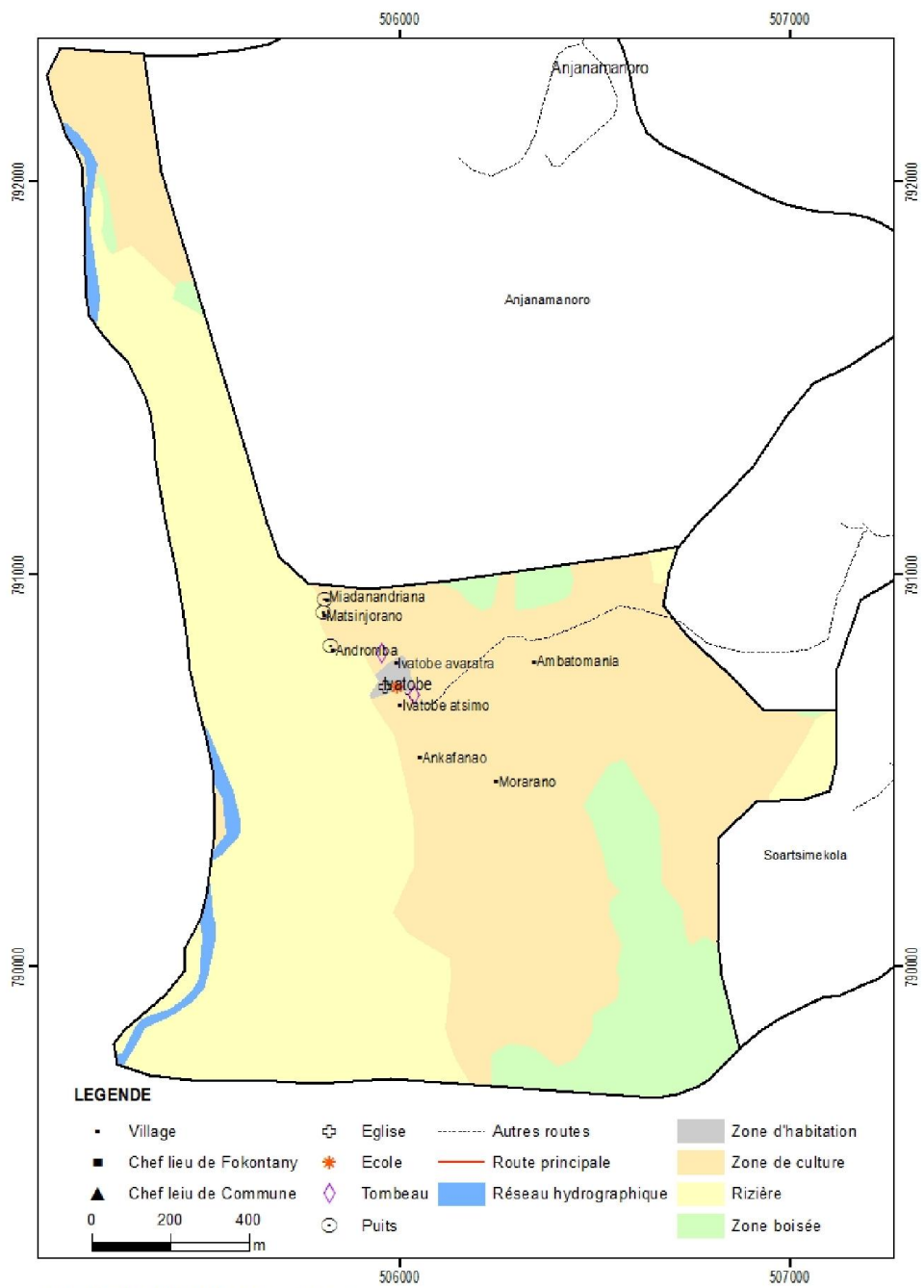
Source: Ortophoto TANA 2007 - Fokontany Anjanamanoro
Réalisation: AMI

PCD Commune Rurale Aletsinainy Am bazaar

Fokontany Ivatobe		
PROBLEMES	ATOUS	VOCATIONS
<ul style="list-style-type: none"> - Absence d'histoire écrite de l'histoire et des patrimoines culturels - Méconnaissance de la valeur culturelle - Absence d'infrastructure en eau potable -Manque de corps enseignant et insuffisance de salle de classe et d'équipement scolaire(EPP) - Problème d'hygiène et de santé faute d'infrastructures d'assainissement - Problème d'insécurité - Recrudescence de la délinquance - Destruction des forêts - L'élevage décimé par les maladies - Faible niveau de production agricole 	<ul style="list-style-type: none"> - Existence des patrimoines culturels (tombeau royal, histoire ...) - Présence de personne détenteur de la tradition orale - Disponibilité des jeunes pour devenir des guides touristiques - Certains touristes connaissent déjà le site - Existence des terrains pour le reboisement - Existence de barrage hydro agricoles - Vaste plaine d'Andromba - Disponibilité de terrain pour la construction de bassin piscicole - Existence de source d'eau potable - Disponibilité de terrains pour la construction de latrines et douches publique 	<ul style="list-style-type: none"> - Tourisme culturel - Pisciculture

Carte n° 6: Carte de fokontany Ivatobe

CARTE DE FOKONTANY IVATOBE



Source: Ortophoto TANA 2007 - Fokontany Ivatobe
Réalisation: AMI

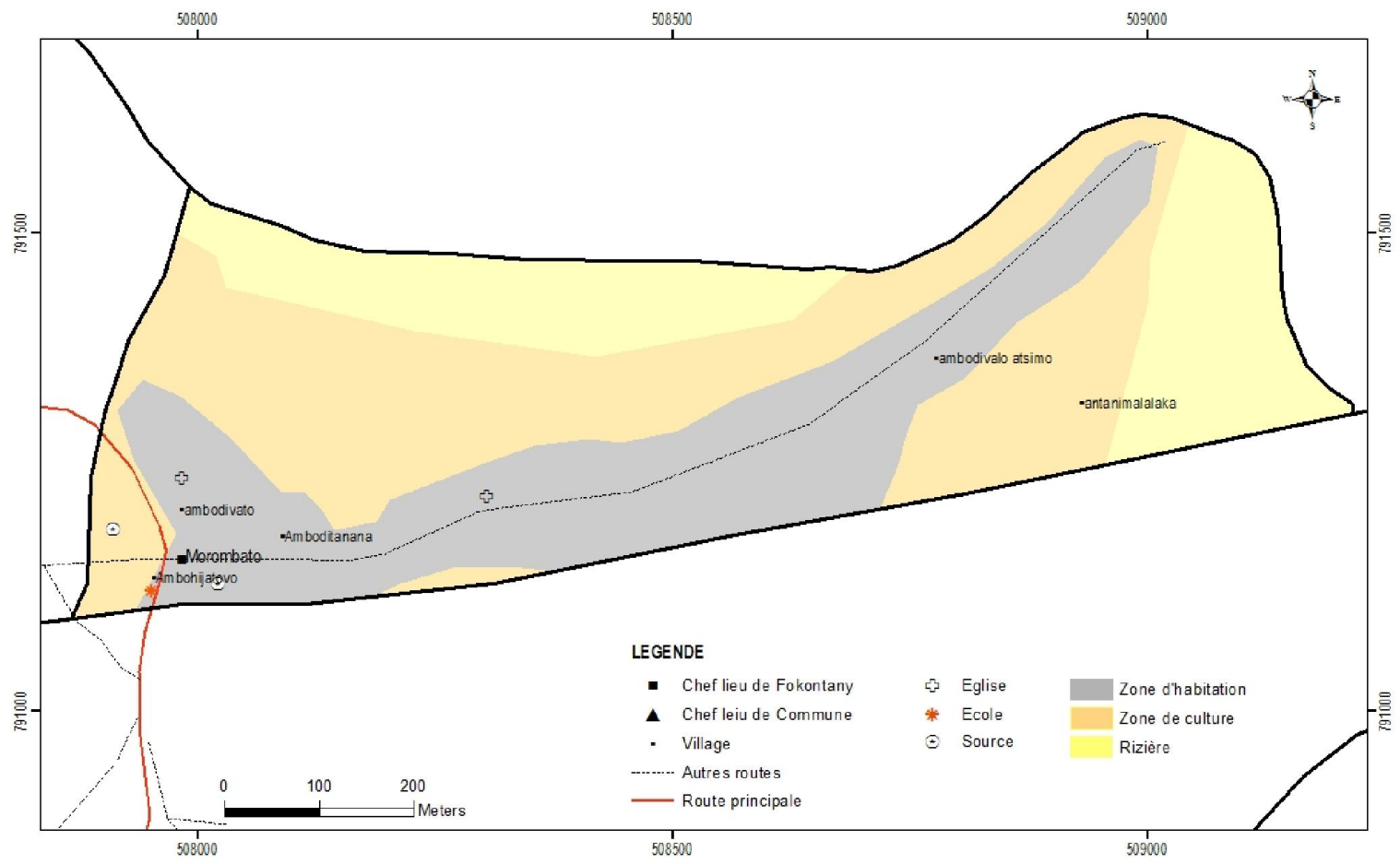
PCD Commune Rurale Alatsinainy Ambozaha

Fokontany Morombato		
PROBLEMES	ATOUPS	VOCATIONS
<ul style="list-style-type: none"> - Les valeurs culturelles sont délaissées (folklore, patrimoines culturels histoire d'un village) - Dévalorisation des produits artisanaux Problèmes de débouchés et manque de technique des jeunes en artisanat - Mauvais état des routes - Fréquence des maladies diarrhéiques - Absence d'infrastructures d'eau potable - L'ampleur des maladies dentaires dans le fokontany - Difficulté d'évacuation sanitaire en cas de complication (accouchement, maladies grave...) - Education - Insuffisance de salle de classe (EPP Morombato) et manque table-bancs 	<ul style="list-style-type: none"> - Existence de patrimoine culturel (pierres sacrées.) - Existence des artisans - Beaucoup de jeunes s'intéressent à l'artisanat - Existence d'établissement scolaire - Proximité du branchement d'électricité de la Jirama - Effectif important des éleveurs important dans ce Fokontany 	<p>Développement des cultures vivrières : riziculture, Maraïchère</p>

Fokontany Morombato		
PROBLEMES	ATOUS	VOCATIONS
<ul style="list-style-type: none"> - A défaut d'infrastructure culturel, les jeunes errent un peu partout - Recrudescence de vol - Baisse de rendement de la production agricole - Propagation des maladies déciment l'élevage 		

Carte n° 7: Carte de fokontany Morombato

CARTE DE FOKONTANY MOROMBATO



Source: Orthophoto TANA 2007 - Fokontany Morombato
Réalisation: AMI

PCD Commune Rurale Alatsinainy Am bazaar

2.4. ANALYSE DES ENJEUX DE DEVELOPPEMENT DE LA COMMUNE

La Commune est dotée de patrimoines culturels exceptionnels qui offrent des opportunités de développement considérables contribuant à promouvoir le tourisme culturel. Ils représentent à la fois un défi de préservation et un atout pour le développement d'activités connexes à haute valeur ajoutée. A l'heure où la destination Analamanga, particulièrement Antananarivo Atsimondrano, tant pour les touristes que pour les investisseurs potentiels, peut et doit devenir un des fers de lance de la politique de développement économique de la zone.

Par contre disposant d'un climat tropical favorable, de vastes plaines fertiles et de ressources en eau, le potentiel de croissance du secteur agricole est élevé. Sa relance s'avère d'importance primordiale non seulement parce qu'il est un secteur privilégié pour augmenter les revenus des ménages les plus pauvres, mais également pour sauvegarder la sécurité alimentaire. C'est pourquoi l'importance de transformer l'agriculture de subsistance en agriculture commerciale par le biais de renforcement des capacités techniques des producteurs, l'amélioration des infrastructures hydro-agricoles pour augmenter la production agricole et l'intensification des pratiques culturales

Par ailleurs la commune devra prioriser l'amélioration des conditions de vie de la population. Elle devra combler la faible fourniture en électricité, l'accès limité à l'eau potable et d'assainissement. Aussi la détérioration des voies routières constitue un élément contraignant au développement de la Commune.

3. PLAN COMMUNAL DE DEVELOPPEMENT

3.1. VISION DU FUTUR

"D'ici 2021, en adoptant la culture en tant que levier de développement, la Commune Rurale d'Alatsinainy Ambazaha vivra en harmonie avec son environnement naturel lui conférant un développement socio-économique et culturel durable"

3.2. AXES STRATÉGIQUES

Le Plan Régional de Développement ou PRD de la Région Analamanga présente comme Objectif général "l'Accroissement de la productivité par la répartition de la Région Analamanga en trois sous-régions ayant des vocations socio-économiques respectives bien distinctes et des rôles de développement précis pour réduire de moitié

le taux de pauvreté en moins de 10 ans". Le Plan Communal de Développement ou PCD qui tient compte de la dimension culturelle, élaboré pour la Commune Rurale d'Alatsinainy Ambazaha met en exergue la vision "la culture comme levier de développement" et entend contribuer partiellement dans la réalisation du PRD d'Analamanga.

Les axes stratégiques adoptés se présentent comme suit :

- ***AXE 1 : Promouvoir l'écotourisme en valorisant la biodiversité et le patrimoine culturel***

OS.1.1 : Valoriser la richesse et préserver le patrimoine culturel.

OS.1.2. : Justifier la dénomination « Analamanga » par la conservation du potentiel et de la richesse écologiques de la région.

- ***AXE 2 : Susciter et promouvoir une croissance économique à base sociale***

OS.2.1.: Renforcer et encourager les initiatives visant le développement durable du monde rural.

OS.2.2. Instituer des conditions motivantes encourageant les investissements et favorisant le passage à l'économie de marché.

- ***AXE 3 : Susciter et promouvoir des systèmes de sécurisation humaine, matérielle et de protections sociales équitables.***

OS.3.1.: Soutenir et favoriser les mesures permettant l'accès à la santé de la population.

OS.3.2.: S'engager dans des actions permettant l'accès à l'éducation de tous.

3.3. PLAN PLURIANNUEL DE DEVELOPPEMENT

Axes stratégiques	Piste d'Action	Projets	Localisation	Année					
				1	2	3	4	5	6
Axe stratégique 1: Promouvoir l'écotourisme valorisant biodiversité et patrimoine culturel en la le	R.A 2.2.2. Les infrastructures socio-économiques culturelles accompagnateurs du développement opérationnelles	Valorisation des patrimoines culturels	05 Fokontany	x	x				
		Amélioration du folklore local	-Morombato -Soatsimeloka, -Anjanamanoro Ambohimahamanina	x	x				
		Mise en place d'un centre de loisir	Ambohimahamanina		x				
	R.A 2.3.1. L'équilibre écologique régional est maintenu grâce aux programmes de prévention de la déforestation	Reboisement à Ambohinimanana (Ambany Andrefana)	Ambohimahamanina			x			
		Reboisement dans les domaines scolaires et publics	5 Fokontany	x					
		Création des pépinières villageoises	Anjanamanoro - Ivatobe	x x					
		Reboisement dans les terrains « cimetière »	Ambohimahamanina		x				
		Reboisement dans les terrains supposés appartenant au Fokontany	Sommet Ivatobe					x	
		Aménagement d'un espace vert (domaine de la Mairie Alatsinainy)	Ambohimahamanina	x					

Axes stratégiques	Piste d'Action	Projets	Localisation	Année						
				1	2	3	4	5	6	
	RA 2.3.2. Des alternatives en faveur de la gestion rationnelle des ressources naturelles renouvelables sont favorisées	Aménagement d'un espace vert (terrain de football d'Ambohimahamanina)	Ambohimahamanina		x					
		Protection des digues de Sisaony		x						
		Protection des digues d'Andromba						x		
		Culture « rindra » le long de la digue de Sisaony,	Ambohimangidy à Malamakely	x						
		Culture de rindra le long la digue d'Andromba	Matsinorano à Mahiratra		x					
		Culture de rindra le long de la digue d' Andromba	Ambohimangidy à Morombato			x				
Axe stratégique 2: Susciter et promouvoir une croissance économique à base sociale	<u>RA 2.1.1</u> Des mesures accompagnant la diversification et l'amélioration de la qualité de la production agricole sont prises et régulièrement mises à jour	Réhabilitation du barrage de Malamakely	Malamakely	x						
		Construction du barrage d'Ambodivato	Ambodivato		x					
		Construction du barrage d'Andromba	Andromba		x					
		Construction du barrage Vonindraozy	Vonindraozy			x				
	<u>R.A 2.1.2</u> Les actions visant la sécurisation et la professionnalisation des métiers ruraux sont renforcées	Renforcement des capacités techniques des paysans sur la production de semences améliorées et compost	05 fokontany	x						

Axes stratégiques	Piste d'Action	Projets	Localisation	Année					
				1	2	3	4	5	6
	R.A 2.2.2. Les infrastructures socio-économiques accompagnateurs du développement opérationnelles	Réhabilitation de la route Alatsinainy Ambazaha-Isoatsimeloka (2 km)	Alatsinainy Ambazaha, Isoatsimeloka	x					
		Réhabilitation de la route Alatsinainy Ambazaha-Anjanamanoro (2 km)	Alatsinainy Ambazaha, Anjanamanoro		x				
		Adduction d'eau potable (45 bornes fontaines)	Morombato Ambohimahamanina Anjanamanoro Isoatsimeloka Ivatobe	x	x				
		Aménagement des sources d'eau (Ivatobe)	Ivatobe Ambatomasina	x	x	x			
		Electrification du fokontany	Isoatsimeloka Ivatobe Anjanamanoro	x	x				
		Construction du marché Alatsinainy Ambazaha	Ambohimahamanina		x				

Axes stratégiques	Piste d'Action	Projets	Localisation	Année						
				1	2	3	4	5	6	
Axe stratégique 3 Susciter et promouvoir des systèmes de sécurisation humaine, matérielle et de protections sociales équitables.	RA 3.1.1 L'accessibilité des centres de santé à la population est amélioré et le professionnalisme de leurs prestations est reconnu	-Mise en place d'une dentisterie -Dotation Ambulance pour CSB	Ambohimahamanina	x		x				
	RA 3.2.1. Les conditions socio-éducatives permettant l'amélioration de la scolarisation sont mises en place	Construction du Lycée (8 salles) et équipements sanitaire au chef-lieu Alatsinainy Ambazaha	Ambohimahamanina			x				
		Construction de 16 salles de classe pour EPP	Morombato Anjanamanoro Ivatobe Soatsimeloka Ambohimahamanina	x	x					
		Ouverture cantine scolaire pour 05 Fkt	05 fokontany			x	x	x		
		Dotation en bancs pour les 5 EPP de la Commune (100 bancs x 5)	05 fokontany	x	x	x	x	x		
	R A 3.2.2. Des initiatives pour rehausser la qualité de l'éducation sont entreprises	Construction d'un Centre de Formation de Technique Agricole	Chef-lieu de la Commune			x				

Axes stratégiques	Piste d'Action	Projets	Localisation	Année						
				1	2	3	4	5	6	
	R.A 3.3.2. La région Analamanga veille constamment à l'épanouissement de sa population et à l'amélioration de son cadre de vie	Construction des infrastructures d'assainissement : latrines, WC, douches publiques	05 fokontany				x			

3.4. PLAN D'INVESTISSEMENT COMMUNAL

Année : 2017											
Axes stratégiques	Piste d'Action	Projets	Localisation	Chronogramme				Devis (Ar)	Apport bénéficiaire (Ar)	Financement demandé (Ar)	PTF potentiels
				T1	T2	T3	T4				
Axe stratégique 1 Promouvoir l'écotourisme en valorisant la biodiversité et le patrimoine culturel	R.A 2.2.2. Les infrastructures socioéconomiques et culturelles accompagnateurs du développement sont opérationnelles	Valorisation des patrimoines culturels	CR Alatsinainy	x	x	x	x	208000000	41600000	166400000	
		Amélioration du folklore local	-Morombato -Soatsimeloka, -Anjanamanoro Ambohimahamanina					4000000	800000	3200000	

Année : 2017

Axes stratégiques	Piste d'Action	Projets	Localisation	Chronogramme				Devis (Ar)	Apport bénéficiaire (Ar)	Financement demandé (Ar)	PTF potentiels
				T1	T2	T3	T4				
		Mise en clôture de la place réservée au folklore	Ambohimahamanina			x	x	47500000	9500000	38000000	
	R.A 2.3.1. L'équilibre écologique régional est maintenu grâce aux programmes de prévention de la déforestation	Reboisement dans les domaines scolaires et publics	5 Fokontany				x	300000	60000	240000	
		Création des pépinières villageoises	Anjanamanoro - Ivatobe				x	5400000	1080000	4320000	
		Aménagement d'un espace vert (domaine de la Mairie Alatsinainy)	Ambohimahamanina				x	23000000	4600000	18400000	
	RA 2.3.2. Des alternatives en faveur de la gestion rationnelle des ressources naturelles renouvelables sont favorisées	Protection des digues de Sisaony	Sisaony		x	x		12000000	2400000	9600000	
		Culture « rindra » le long de la digue de Sisaony,	Ambohimangidy à Malamakely				x	32000000	6400000	25600000	

Année : 2017

Axes stratégiques	Piste d'Action	Projets	Localisation	Chronogramme				Devis (Ar)	Apport bénéficiaire (Ar)	Financement demandé (Ar)	PTF potentiels
				T1	T2	T3	T4				
Axe stratégique 2: Susciter et promouvoir une croissance économique à base sociale	RA 2.1.1 Des mesures accompagnant la diversification et l'amélioration de la qualité de la production agricole sont prises et régulièrement mises à jour	Réhabilitation du barrage de Malamakely	Malamakely		x	x		43000000	8600000	34400000	
	R.A 2.1.2 Les actions visant la sécurisation et la professionnalisation des métiers ruraux sont renforcées	Renforcement des capacités techniques des paysans sur la production de semences améliorées et compost	05 fokontany	x				6000000	1200000	4800000	
	RA 2.2.2. Les infrastructures socio-économiques accompagnateurs du développement sont opérationnelles	Réhabilitation de la route Alatsinainy Ambazaha-Isoatsimeloka (2 km)	Alatsinainy Ambazaha, Isoatsimeloka			x		570000000	114000000	456000000	

Année : 2017

Axes stratégiques	Piste d'Action	Projets	Localisation	Chronogramme				Devis (Ar)	Apport bénéficiaire (Ar)	Financement demandé (Ar)	PTF potentiels
				T1	T2	T3	T4				
		Adduction d'eau potable (25 bornes fontaines)	Morombato Soatsimeloka		x	x		750000000	15000000	60000000	
		Aménagement d'une source d'eau (Ivatobe)	Ivatobe			x		11000000	2200000	8800000	
		Electrification du fokontany	Soatsimeloka				x	90000000	18000000	72000000	
Axe stratégique 3 : Susciter et promouvoir des systèmes de sécurisation humaine, matérielle et de protections sociales	RA 3.1.1 L'accessibilité des centres de santé à la population est amélioré et le professionnalisme de leurs prestations est reconnu	Dotation Ambulance pour CSB	Ambohimahamanina			x		80000000	16000000	64000000	
	RA 3.2.1. Les conditions socio-éducatives permettant	Construction de 09 salles de classes pour EPP	Morombato Anjanamanoro		x	x		64440000	12888000	51552000	

Année : 2017

Axes stratégiques	Piste d'Action	Projets	Localisation	Chronogramme				Devis (Ar)	Apport bénéficiaire (Ar)	Financement demandé (Ar)	PTF potentiels
				T1	T2	T3	T4				
équitable.	l'amélioration de la scolarisation sont mises en place		Soatsimeloka		x						
		Dotation en bancs pour les 5 EPP de la Commune (100 bancs x 5)	05 fokontany			x		4000000	800000	3200000	

Année : 2018

Axes stratégiques	Piste d'Action	Projets	Localisation	Chronogramme				Devis (Ar)	Apport bénéficiaire (Ar)	Financement demandé (Ar)	PTF potentiels
				T1	T2	T3	T4				
Axe stratégique 1: Promouvoir l'écotourisme en valorisant la biodiversité et le patrimoine culturel	R.A 2.2.2. Les infrastructures socio-économiques et culturelles accompagnateurs du développement sont opérationnelles	Amélioration du folklore local	-Morombato -Soatsimeloka, -Anjanamanoro Ambohimahamanina	x				4000000	800000	3200000	
		Valorisation des patrimoines culturels	05 Fokontany			x		3000000	600000	2400000	
		Mise en place d'un centre de loisir	Ambohimahamanina		x	x		21400000	4280000	17120000	
	R.A 2.3.1. L'équilibre écologique régional est maintenu grâce aux programmes de prévention de la déforestation	Reboisement dans les terrains « cimétière »	Ambohimahamanina				x	260000	52000	208000	
		Aménagement d'un espace vert (terrain de football d'Ambohimahamanina)	Ambohimahamanina	x				3400000	680000	2720000	
	RA 2.3.2. Des alternatives en faveur de la gestion rationnelle des ressources	Culture de rindra le long la digue d'Andromba	Matsinjorano à Mahiratra	x				2400000	480000	1920000	

Année : 2018

Axes stratégiques	Piste d'Action	Projets	Localisation	Chronogramme				Devis (Ar)	Apport bénéficiaire (Ar)	Financement demandé (Ar)	PTF potentiels
				T1	T2	T3	T4				
	naturelles renouvelables sont favorisées										
Axe stratégique 2: Susciter et promouvoir une croissance économique à base	<u>RA 2.1.1</u> Des mesures accompagnant la diversification et l'amélioration de la qualité de la production agricole sont prises et régulièrement mises à jour	Construction du barrage d'Ambodivato	Ambodivato		x			120000000	24000000	96000000	
		Construction du barrage d'Andromba	Construction du barrage d'Andromba				x		70000000	14000000	56000000
	<u>R.A 2.2.2.</u> Les infrastructures socio-économiques accompagnateurs du développement sont opérationnelles	Réhabilitation de la route Alatsinainy Ambazaha-Anjanamanoro (2 km)	Alatsinainy Ambazaha, Anjanamanoro			x			570000000	114000000	456000000
		Adduction d'eau potable (20 bornes fontaines)	Ambohimahamanina Anjanamanoro Ivatobe		x	x		600000000	120000000	480000000	

Année : 2018

Axes stratégiques	Piste d'Action	Projets	Localisation	Chronogramme				Devis (Ar)	Apport bénéficiaire (Ar)	Financement demandé (Ar)	PTF potentiels
				T1	T2	T3	T4				
		Aménagement d'une source d'eau (Ambatomasina)	Ambatomasina		x			11000000	2200000	8800000	
		Electrification des fokontany	Ivatobe Anjanamanoro	x				200000000	40000000	160000000	
		Construction du marché Alatsinainy Ambazaha	Ambohimahamanina		x	x	x	80000000	16000000	64000000	
Axe stratégique 3 Susciter et promouvoir des systèmes de sécurisation humaine, matérielle et de protections sociales équitables.	RA 3.2.1. Les conditions socio-éducatives permettant l'amélioration de la scolarisation sont mises en place	Construction de 03 salles de classe (EPP)	Ivatobe		x			21480000	4296000	17184000	

Année : 2019

Axes stratégiques	Piste d'Action	Projets	Localisation	Chronogramme				Devis (Ar)	Apport bénéficiaire (Ar)	Financement demandé (Ar)	PTF potentiels
				T1	T2	T3	T4				
Axe stratégique 1: Promouvoir l'écotourisme en valorisant la biodiversité et le patrimoine culturel	RA 2.3.1. L'équilibre écologique régional est maintenu grâce aux programmes de prévention de la déforestation	Reboisement à Ambohinimanana (Ambany Andrefana)	Ambohimahamanina				x	320000	64000	256000	
	RA 2.3.2. Des alternatives en faveur de la gestion rationnelle des ressources naturelles renouvelables sont favorisées	Culture de rindra le long de la digue d' Andromba	Ambohimangidy à Morombato				x	720000	144000	576000	
Axe stratégique 2: Susciter et promouvoir une	RA 2.1.1 Des mesures accompagnant la diversification et l'amélioration de la qualité de la production	Construction du barrage Vonindraozy	Vonindraozy		x			125000000	25000000	100000000	

Année : 2019

Axes stratégiques	Piste d'Action	Projets	Localisation	Chronogramme				Devis (Ar)	Apport bénéficiaire (Ar)	Financement demandé (Ar)	PTF potentiels
				T1	T2	T3	T4				
croissance économique à base sociale	agricole sont prises et régulièrement mises à jour										
	R.A 2.2.2. Les infrastructures socio-économiques accompagnateurs du développement sont opérationnelles	Aménagement d'une source d'eau chef-lieu du fokontany (Ivatobe)	Ivatobe		x			11000000	2200000	8800000	
Axe stratégique 3 Susciter et promouvoir des systèmes de sécurisation humaine, matérielle et de protections sociales	RA 3.1.1 L'accessibilité des centres de santé à la population est amélioré et le professionnalisme de leurs prestations est reconnu	Mise en place d'une dentisterie	Ambohimahamanina	x				150000000	30000000	120000000	

Année : 2019

Axes stratégiques	Piste d'Action	Projets	Localisation	Chronogramme				Devis (Ar)	Apport bénéficiaire (Ar)	Financement demandé (Ar)	PTF potentiels
				T1	T2	T3	T4				
équitables.											
	RA 3.2.1. Les conditions socio-éducatives permettant l'amélioration de la scolarisation sont mises en place	Construction du Lycée (8 salles) et équipements sanitaire au chef-lieu Alatsinainy Ambazaha	Ambohimahamanina		x			60280000	12056000	48224000	
		Construction de 04 salles de classe(EPP)	Ambohimahamanina			x		28640000	5728000	22912000	
		Ouverture cantine scolaire	Ambohimahamanina Ivatobe					207200000	41440000	165760000	
		Dotation en bancs pour les 5 EPP de la Commune (100 bancs x 5)	05 fokontany		x			4000000	800000	3200000	
	R A 3.2.2. Des initiatives pour rehausser la qualité de l'éducation sont entreprises	Construction d'un Centre de Formation de Technique Agricole	Chef-lieu de la Commune		x			28640000	5728000	22912000	

Année : 2020

Axes stratégiques	Piste d'Action	Projets	Localisation	Chronogramme				Devis (Ar)	Apport bénéficiaire (Ar)	Financement demandé (Ar)	PTF potentiels
				T1	T2	T3	T4				
Axe stratégique 3 Susciter et promouvoir des systèmes de sécurisation humaine, matérielle et de protections sociales équitables.	RA 3.2.1. Les conditions socio-éducatives permettant l'amélioration de la scolarisation sont mises en place	Ouverture cantine scolaire pour 05 Fkt	Anjanamanoro Isoatsimeloka	x				207200000	41440000	165760000	
		Dotation en bancs pour les 5 EPP de la Commune (100 bancs x 5)	05 fokontany	x				4000000	800000	3200000	
	R.A 3.3.2. La région Analamanga veille constamment à l'épanouissement de sa population et à l'amélioration de son cadre de vie	Construction des infrastructures d'assainissement : latrines, WC, douches publiques	05 fokontany		x			300000000	60000000	240000000	

Année : 2021											
Axes stratégiques	Piste d'Action	Projets	Localisation	Chronogramme				Devis (Ar)	Apport bénéficiaire (Ar)	Financement demandé (Ar)	PTF potentiels
				T1	T2	T3	T4				
Axe stratégique 1: Promouvoir l'écotourisme en valorisant la biodiversité et le patrimoine culturel	RA 2.3.1. L'équilibre écologique régional est maintenu grâce aux programmes de prévention de la déforestation	Reboisement dans les terrains supposés appartenant au Fokontany	Sommet Ivatobe				x	300000	60000	240000	
	RA 2.3.2. Des alternatives en faveur de la gestion rationnelle des ressources naturelles renouvelables sont favorisées	Protection des digues d'Andromba	Andromba			x		1400000	280000	1120000	
Axe stratégique 3 Susciter et promouvoir des systèmes de sécurisation humaine, matérielle et de protections sociales équitables.	RA 3.2.1. Les conditions socio-éducatives permettant l'amélioration de la scolarisation sont mises en place	Ouverture cantine scolaire	Morombato		x			10360000	2072000	10360000	
		Dotation en bancs pour les 5 EPP de la Commune (100 bancs x 5)		x				400000	80000	320000	

3.5. CHARTE DE RESPONSABILITÉS POUR LA MISE EN ŒUVRE ET LA RÉVISION DU PCD

Entités	Rôles
Maire	<ul style="list-style-type: none"> - Mise en œuvre des opérations relatives aux projets - Exécuter les résolutions prises lors du conseil communal - Négocier avec les partenaires financiers, des collaborations possibles pour la réalisation des actions.
CDC	<ul style="list-style-type: none"> - Plateforme de concertation pour le développement de la Commune - l'analyse des réalités, la détermination des atouts et contraintes, la détermination des problèmes ainsi que la fixation des objectifs, stratégies, programmes et projets - identifier les problèmes rencontrés dans la mise en œuvre du projet pour rechercher les mesures correctives nécessaires - Suivi evaluation participative des projets - Recherche de partenaires financiers
CDV	<ul style="list-style-type: none"> - Plateforme de concertation au niveau du village - Suivi évaluation participative des projets
Partenaires techniques et financiers	<ul style="list-style-type: none"> - Encadrement technique - Financement du projet - Suivi évaluation du projet
Associations / ONGs	<ul style="list-style-type: none"> - Mise en œuvre des projets - Suivi évaluation du projet
Opérateurs économiques	<ul style="list-style-type: none"> - Réalisation des activités économiques promouvant le développement de la Commune - Se référer au PCD pour permettre à la Commune d'atteindre son bjectif de développement - Contribuer effectivement aux ressources financières locales

	<ul style="list-style-type: none"> - Création d'emplois locaux - Respect de toutes réglementations sociales et environnementales permettant de préserver l'environnement et les activités touristiques de la Commune
--	--

CONCLUSION

La Commune Rurale d'Alatsinainy Ambazaha offre des caractéristiques physiques multiples : un relief présentant un paysage varié, des formations diverses sur le sous-sol, des sols à vocation agricole variée. L'inondation des rizières sont fréquentes pendant la période de fortes pluies détruisant la production rizicole.

Elle dispose de patrimoines culturels importants méconnus par le public et inexploités. Aussi la filière artisanat a connu une certaine régression depuis quelques années.

Le secteur productif principal est l'agriculture, l'activité agricole est dominée par les cultures vivrières, mais avec l'évolution des besoins monétaires, d'autres cultures de rente, et de contre saison se sont développées.

Le secteur secondaire est dominé par des petites unités de transformation, notamment l'agroalimentaire.

Par ailleurs, la CR connaît un niveau d'équipement insuffisant (électrification, adduction d'eau, équipement socio culturel)

Les enjeux développement de la nouvelle Commune Rurale d'Alatsinainy Ambazaha sont :

- La valorisation des sites culturels qui peuvent apporter de sources de revenus considérables pour la Commune et contribuer au développement du tourisme culturel ;
- L'optimisation de l'Organisation Publique de Coopération Inter-communale *ou* dans le cadre de l'approvisionnement en eau potable (AEP)
- L'électrification inter fokontany en partenariat avec le secteur privé de la commune

La vision considérée est que d'ici 2021, en adoptant la culture en tant que levier de développement, la Commune d'Alatsinainy Ambazaha vivra en harmonie avec son environnement naturel lui conférant un développement socio-économique et culturel durable.

Cette vision se concrétisera à partir des trois axes stratégiques ci-après :

- Promouvoir l'écotourisme en valorisant la biodiversité et le patrimoine culturel ;

- Susciter et promouvoir une croissance économique à base sociale, et ;
- Susciter et promouvoir des systèmes de sécurisation humaine.

Le Plan Communal de Développement de la Commune Rural d'Alatsinainy Ambazaha est élaboré par le biais de diagnostics participatifs menés au niveau des 05 fokontany .

Le montant total du PCD est estimé à 4 797 040 000 Ariary et qui se répartissent comme suit :

Années	Montant
2017	1950640000
2018	1706940000
2019	615800000
2020	511200000
2021	12460000
Total	4797040000

L'Apport annuel par ménage est évalué à 151.800 Ariary

ANNEXES

ANNEXE N° 1: RESULTATS DES DIAGNOSTICS PARTICIPATIFS AU NIVEAU DES FOKONTANY

1) Fokontany Ambohimahamanina



i) Les contraintes et potentialités

Les contraintes essentielles évoquées par les participants peuvent être regroupées suivant les secteurs traités tels que :

- le secteur culturel : les vestiges culturels (ex. tombeau royal « fitomiandalana, pierre fondatrice, tombeau d'un trafiquant d'esclaves tué par la population locale, ancien fossé) et l'histoire d'Ambohimahamanina en tant que lieu privilégié pour la traite d'esclaves ne sont pas connus des gens. Faute de structure de valorisation, les patrimoines culturels ne sont entretenus ni valorisés ; la capacité locale pour développer des activités artisanales en vannerie n'est pas exploitée faute de matières premières et de marché ;
- le secteur environnemental : les feux de brousse répétitifs détruisent la couverture végétale et favorisent l'érosion du sol par les eaux de ruissellement. La population fait face à un tarissement des sources compromettant l'approvisionnement en eau utilisée pour l'usage agricole et domestique
- le secteur social : il est marqué par la dégradation des routes liée au manque d'entretien et aux passages fréquents des charrettes. Tout déplacement/transport se fait essentiellement à pied ou en charrette ou à dos d'homme.
- le secteur économique : les infrastructures (canaux, barrage, eaux) pour soutenir les activités agricoles sont détériorées, non-réhabilitées et la pauvreté des paysans entraîne une production limitée tant pour l'agriculture que pour l'élevage (manque d'engrais, de semences de bonne qualité, de pesticide, d'équipements, de vétérinaire et produits phytosanitaires, de nourritures pour les bétails etc). les productions sont acheminées soit à Fenoarivo ou jusque dans la capitale pour être vendues à des prix dérisoires.

Le Fokontany dispose néanmoins de potentialités qu'il convient d'être exploité, notamment :

- L'existence de patrimoine culturel

- la forte disposition de la population à développer leur localité en valorisant les capitaux culturels et compétence technique artisanale
- la disponibilité de source d'eau exploitable pour approvisionner la population en eau potable
- l'accessibilité de la localité par route mais nécessitant une réhabilitation

ii) Les résultats

La réflexion sur les pistes d'action à développer a ressorti un projet principal conditionnant la réussite des autres projets de développement, il s'agit de « la réhabilitation des routes », les éléments ci-après sont ensuite à entreprendre :

- Pour le secteur culturel : valorisation des sites culturels (réhabilitation, panneau d'indication et d'information, formation et équipement des guides touristiques), Edification d'une stèle en souvenir du marché d'esclave ; renforcement des capacités des artisans en vannerie et replantation des matières premières,
- le secteur social : renforcement des moyens de transport public, construction d'infrastructures publiques d'AEP, construction de nouvelles salles de classe pour l'EPP, de marché et d'un centre de loisir
- le secteur économique : réhabilitation des routes pour faciliter les échanges commerciales, renforcement des barrages et réhabilitation des canaux ainsi le rapprochement des points de vente de produits phytosanitaires,

2) **Fokontany Ivatobe**



iii) Les contraintes et potentialités

Les contraintes essentielles évoquées par les participants peuvent être regroupées suivant les secteurs traités tels que :

- le secteur culturel : les vestiges culturels (ex. tombeau royal « fitomiandalana, tombeau Ivatobe Nord et Sud, tombeau d'Andriambelomasina construit sur un rocher, trace des pas du bœuf de Rapeto etc) et l'histoire d'Ivatobe sont méconnus du publics .Faute de structure de valorisation, les patrimoines culturels ne sont entretenus ni valorisés ;

- le secteur environnemental: Les feux de brousse ravagent la couverture végétale entraînant l'érosion du sol pendant la saison pluvieuse aussi Ivatobe est situé en haute altitude.
- Le secteur social: il est marqué par la dégradation des routes. Tout déplacement/transport se fait essentiellement à pied ou en charrette ou à dos d'homme. Pour Ambohimasina, l'adduction d'eau potable s'avère difficile liée à la présence des grands rochers dans le sous-sol. Les habitants se contentent de puits traditionnels. Le fokontany ne dispose pas encore des branchements de l'électricité de la Jirama
- le secteur économique : les infrastructures (canaux, barrage, eaux) pour soutenir les activités agricoles sont détériorées, non-réhabilitées et la pauvreté des paysans entraîne une production limitée tant pour l'agriculture que pour l'élevage (manque d'engrais, de semences de bonne qualité, de pesticide, d'équipements, de vétérinaire et produits phytosanitaires, de nourritures pour les bétails etc). les productions sont transportées jusque dans la capitale pour être vendus à des prix dérisoires.

Le Fokontany dispose néanmoins de potentialités qu'il convient d'être exploité, notamment :

- L'existence des patrimoines culturels
- la proximité du fleuve d'Andromba et l'existence de mécanisme d'irrigation fonctionnel pour résoudre les problèmes d'agriculture
- la disponibilité de source d'eau exploitable pour approvisionner la population en eau potable
- La présence de terrains favorable à la mise en place des bassins piscicoles
- La disponibilité des terrains pour le reboisement,
- l'accessibilité de la localité par route mais nécessitant une réhabilitation
- la disponibilité de terrain pour la construction d'infrastructures publiques (Ecole, AEP)
- la présence d'une matrone pouvant être formée pour améliorer les soins fournis à la population
- l'accessibilité de la localité par route mais nécessitant une réhabilitation des points noirs

iv) Les résultats

La réflexion sur les pistes d'action à développer a ressorti un projet principal conditionnant la réussite des autres projets de développement, il s'agit de « la réhabilitation des routes », les éléments ci-après sont ensuite à entreprendre :

- Pour le secteur culturel : valorisation des sites culturels (réhabilitation, panneau d'indication et d'information, formation et équipement des guides touristiques),
- le secteur social : construction d'infrastructures publiques d'AEP et des latrines et douches publiques, construction de nouvelles salles de classe pour l'EPP, projet d'électrification du fokontan
- le secteur économique : réhabilitation des routes pour faciliter les échanges commerciales, renforcement des barrages et réhabilitation des canaux ainsi le rapprochement des points de vente de produits phytosanitaires

3) Fokontany Soatsimeloka



i) Les contraintes et potentialités

Les contraintes essentielles évoquées par les participants peuvent être regroupées suivant les secteurs traités tels que :

- le secteur culturel : Il est marqué par la méconnaissance des patrimoines culturels et l'histoire d'Isoanangana par la population (ex les tombeaux d'Andriamalama). Des vestiges culturels comme les tombeaux « fitomiandalana » le portail en pierre, sont délaissés par les descendances d'aujourd'hui car il n'y pas eu de transmission orale ou écrite de l'histoire déposée par les aînés.
- le secteur environnemental: Les feux de brousse accélère la dégradation de l'environnement dans la localité, entraînant l'érosion du sol pendant la période pluvieuse et l'ensablement des rizières, l'insuffisance de latrines où certains ménages font leurs besoins dans la nature polluent l'environnement ;
- le secteur social : la dégradation des routes rend difficile les échanges inter fokontany surtout pendant la saison de pluies et l'accès aux médicaments et au marché. Une partie des fokontany n'a pas de branchement de l'électricité, et aucune infrastructure d'adduction d'eau potable pour tout le fokontany .
- le secteur économique : la détérioration des réseaux hydro-agricoles liée à l'insuffisance de l'entretien; les paysans éprouvent des difficultés en réalisant leurs activités agricoles (manque d'eau due à la détérioration du barrage de Malamakely, prix élevé d'engrais , absence de semences de bonne qualité, accès

limité à la pesticide, d'équipements, de vétérinaire et produits phytosanitaires, de nourritures pour les bétails etc). les productions sont transportées jusque dans la capitale pour être vendus à des prix dérisoires.

Le Fokontany dispose néanmoins de potentialités qu'il convient d'être exploité, notamment :

- l'existence de sites culturels à Ivatobe Nord et Sud à revaloriser et la compétence technique artisanale en vannerie
- la connaissance de pratiques agricoles traditionnelles et la forte motivation des paysans entraînant une quantité de production assez considérable
- la proximité de l'électricité pour l'électrification du fokontany

ii) Les résultats

La réflexion sur les pistes d'action à développer a ressorti les éléments principaux ci-après pour assurer le développement de la localité:

- Pour le secteur culturel : valorisation des sites culturels (réhabilitation, panneau d'indication et d'information, formation et équipement des guides touristiques), regroupement des artisans en vannerie en coopérative pour faciliter la recherche de marché et replantation des matières premières,
- le secteur environnemental: entreprendre des activités de reboisement dans les terrains appartenant au fokontany et dans le domaine scolaire
- le secteur social : développement d'un projet d'électrification d'autres hameaux du fokontany, construction de latrines et douches publiques, construction de nouvelles salles de classe pour l'EPP.
- le secteur économique: la réhabilitation du barrage hydro agricoles de Malamakely ; création d'une association des usagers de l'eau pour la gestion et une bonne maîtrise de la répartition l'eau et le renforcement de la digue par le biais de travail communautaire

4) Fokontany Anjanamanoro



i) Les contraintes et potentialités

Les contraintes essentielles évoquées par les participants peuvent être regroupées suivant les secteurs traités tels que :

- le secteur culturel : inexistence de structure responsable pour entretenir les sites et poser les indications informatives ; Les produits artisanaux restent sans preneur (artisanat provenant de raphia, maroquinerie, corbeille en paille, confection) Les groupes folkloriques existantes se produisent rarement.
- le secteur environnemental : les rizières sont ensablées due à la détérioration des canaux et le non contrôle des eaux de ruissellement, les feux de brousse et la dégradation de l'environnement ont entraîné le tarissement des sources d'eau surtout pendant la saison sèche ;
- le secteur social : la population ne bénéficie pas encore des infrastructures d'eau potables et certains villages sont dépourvus d'électricité La vétusté de l'EPP établissements scolaires et l'insuffisance d'enseignants et équipements sont pesants. De plus, les routes sont détériorées par la fréquentation de charrettes, la fragilité des sols, le non entretien des canaux le long des pistes.
- le secteur économique : la vétusté des infrastructures (digues rompues, barrages et canaux détériorés) compromettent les activités agricoles de la localité ; de plus, les paysans éprouvent des difficultés due aux manques d'eau, d'engrais, de semences de bonne qualité, de connaissance de technique améliorée, de pesticide, d'équipements, de vétérinaire et produits phytosanitaires, de nourritures pour les bétails etc.

Le Fokontany dispose néanmoins de potentialités qu'il convient d'être exploité, notamment :

- l'existence de patrimoines culturels (ancien fossé entourant le village) et de trois groupes folkloriques à revaloriser

- l'existence d'une association des artisans, favorable au développement de la filière artisanat
- Les connexions en électricité ne sont plus très loin du Fokontany

ii) Les résultats

La réflexion sur les pistes d'action à développer a ressorti les éléments principaux ci-après pour assurer le développement de la localité:

- Pour le secteur culturel : valorisation des sites culturels (réhabilitation, panneau d'indication et d'information, formation et équipement des guides touristiques), regroupement des artisans en vannerie et sculpture en coopérative pour faciliter la recherche de de marché et replantation des matières premières, encadrement des groupes folkloriques pour contribuer dans le développement du tourisme
- le secteur environnemental: Mise en place d'organisation de protection de l'environnement (aménagement du territoire, pare-feu, contrôles des eaux de ruissellement, reboisement, curage des canaux etc)
- le secteur social : construction d'infrastructures publiques, d'AEP et de salles de classe
- le secteur économique : réparation et renforcement des infrastructures agricoles (digues, barrages, canaux), mise à disposition ou formation de technicien agricole pour améliorer les techniques culturales et vétérinaire local pour encadrer les paysans de manière continue, rapprochement des points de vente de d'engrais, de semence, d'équipements, produits phytosanitaires ;

5) **Fokontany Morombato**



i) Les contraintes et potentialités

Les contraintes essentielles évoquées par les participants peuvent être regroupées suivant les secteurs traités tels que :

- le secteur culturel : Méconnaissance de patrimoines culturels existants(pierre sacrée de Ramamindrafo, pierre sacrée de Ravelonandro ou « Vato fitsitsiana » plusieurs vestiges car il n'y pas eu de transmission orale ou écrite de l'histoire déposée par les aînés, les sites sont de fait non entretenu faute de

structure de valorisation; la capacité locale en vannerie n'est pas exploitée faute de matières premières ,

- le secteur environnemental : la fréquence de feux de brousse est l'une des causes de l'érosion du sol et l'ensablement des rizières
- le secteur social : la population est mal desservie en infrastructures publiques : absence d'adduction d'eau potable , insuffisance de salles de classe, et point de vente de médicaments, électricité, centre de loisir pour les jeunes. De plus, les routes sont détériorées faute d'entretien.
- le secteur économique : les paysans éprouvent des difficultés en réalisant leurs activités agricoles dues à la détérioration du barrage de Malamakely, les canaux sont ensablés liés à l'insuffisance des entretiens, insuffisance d'engrais, de semences de bonne qualité, de pesticide, d'équipements, de vétérinaire et produits phytosanitaires, de nourritures pour les bétails.

Le Fokontany dispose néanmoins de potentialités qu'il convient d'être exploité, notamment :

- l'existence des sites culturels, pierres sacrées, à revaloriser et la compétence technique artisanale en vannerie
- la forte motivation de la population pour le reboisement
- la proximité de la rivière Sisaony pour irriguer les cultures,
- plusieurs facteurs favorables pour remédier aux situations sociales, tels que la proximité de poteaux et des fils électriques, l'existence de sources d'eau exploitable pour l'AEP, d'écoles et de motivation des parents à scolariser les enfants,

ii) Les résultats

La réflexion sur les pistes d'action à développer a ressorti les éléments principaux ci-après pour assurer le développement de la localité:

- Pour le secteur culturel : valorisation des sites culturels, réhabilitation des sites, panneau d'indication et d'information, formation et équipement des guides touristiques, redynamisation des groupements des artisans en vannerie et couture pour faciliter la recherche de marché
- le secteur environnemental: activités de reboisements
- le secteur social : construction d'infrastructures publiques : d'AEP pour la communauté, de cantines scolaires, de rajout de salle de classe développement d'un projet d'électrification,
- le secteur économique : mobilisation de la communauté avec la Commune pour réhabiliter les infrastructures agricoles (prises d'eau, barrage, canaux, digue), rapprochement des points de vente de d'engrais, de semence, d'équipements, produits phytosanitaires, mise en place de barrière économique pour collecter les ristournes de l'exploitation minière

REPOBLIKAN'I MADAGASIKARA
Fitiavana-Tanindrazana-Fandrosoana

FARITRA ANALAMANGA
DISTRIKAN'ANTANANARIVO ATSIMONDRAVO
KAOMININA AMBANIVOHIRA ALATSINAINY AMBAZAHA
FILANKEVITRY NY TANANA

FANAPAHAN-KEVITRA FAHA : 001/2017

Mikasika ny **DRAFI-PAMPANDROSOANA NY KAOMININA**
Notsoahina tamin'ny Fitanana an-tsoratra tamin'ny fivoriana ara-
potoananataon'ny Filàn-kevitra Kaominaly ALATSINAINY AMBAZAHA
Andro-pivoriana : 22 Febroary 2017
Toera-pivoriana : Efitrano malalaky ny Kaominina Alatsinainy Ambazaha

Antony : Fandaniana ny DRAFI-PAMPANDROSOANA NY KAOMININA.-

Isan'ny Mpanolotsaina : 05

Isan'ny tonga nanatrika : 04

Isan'ny nanaiky : 04

Isan'ny nandà : 00

Nivory ara-potoana ny Filan-kevitra Kaominaly rehefa hita fa tratra ny fetri'isa takian'ny Lalàna momban'ny fandraisan'ny Mpanolotsaina amperin'asa fanapahan-kevitra.
Nitarika ny Fivoriana Andriamatoa RANDRIANARISON Fred-Filoha
Niandraikitra ny fitanana an-tsoratra Andriamatoa RAJAONARIVELO Justin.

NY FILAN-KEVITRY NY KAOMININA ALATSINAINY AMBAZAHA

- Araka ny Lalàm-panorenana;
- Araka ny Lalàna fehizoro laharana faha 2014-018 tamin'ny 12 Septambra 2014 mifehy ny tandrifi-pahefana, ny fombafomba fandaminana ny fomba fiasan'ny Vondrombahoakam-paritra itsinjara-pahefana ary ny fitantanana ny raharahany manokana;
- Araka ny Lalàna laharana faha-2014-020 tamin'ny 27 Septambra 2014 mikasika ny loharanom-bolan'ireo Vondrombahoakam-paritra itsinjaram-pahefana, ny fombafomba fifidianana, ny fandaminana sy ny fomba fiasa ary ny anjara andraikitra ny rafitr'izy ireo;
- Araka ny didim-pitsarana N°126-EL/TA-AN 15 tamin'ny 18 Septambra 2015;
- Rehefa hita ny famelabelarana nataon'ny Filoha sy ny fifanakalozan-kevitra nataon'ny mpivory;
- Rehefa nohenoina ny fanazavana nataon'ny Ben'ny Tanàna, ary nandinika ny Lalàna ny Filan-kevitra:

Dia nanapaka fa :

Andininy voalohany : Ekena ny fanavaozana ny "Drafi-pampandrosoana ny Kaominina" na "Plan Communal de Développement" eto amin'ny Kaominina Alatsinainy Ambazaha;

Andininy faharoa : Ekena fa asongadina manokana amin'izany ny fanandratana ny vakoka sy ny kolotsaina mampivavaka ny Kaominina.

Notapahana ary lanin'ny rehetra tonga nanatrika ny fivoriana izao fanapahan-kevitra izao..

Alatsinainy Ambazaha, 22 Febroary 2017

NY MPAMPAKATENY



RAJAONARIVELO Justin



NY FILOHAN'NY FILAN-KEVITRA



RANDRIANARISON Fred

Annexe n° 2: fiche de projet 1 Prise en compte de la dimension culturelle dans le développement local

Champs	Description
Intitulé du projet	Prise en compte de la dimension culturelle dans le développement local
Initiateur ou promoteur du projet	Maître d'ouvrage La Commune Rurale d'Alatsinainy Ambazaha
Date d'initiation	Janvier 2017
Localisation	Lieu d'implantation : 05 Fokontany Fokontany : 05 (totalité) Commune : Rurale Alatsinainy Ambazaha Région : Analamanga District : Atsimondrano
Contexte et justification :	<p>- Historique : D'après la tradition orale, il est probable que le Roi Andrianampoinimerina était né à Ambohitrosy, un petit village de la Commune Rurale d'Androhibe. Alatsinainy Ambazaha fut célèbre parce qu'il avait été le premier marché crée par ce Roi. A part la vente des produits agricoles et d'élevage, le trafic d'esclaves avait connu une place importante à l'époque. Il semblait aussi que ce marché devenait un grand carrefour commercial.</p> <p>En effet, la Commune Rurale d'Alatsinainy Ambazaha dispose de plusieurs vestiges culturels comme les portails en pierres, tombeaux royales, stèle pour discours, lieux sacrés, etc, rappellent l'histoire et les pratiques traditionnelles. Actuellement les patrimoines culturels ne sont pas encore valorisés par les descendances faute de structure de valorisation des patrimoines culturels et de la transmission des traditions orales.</p> <p>- Articulation avec le PCD : La localité dispose de patrimoines culturels importants qu'il convient de valoriser pour développer le tourisme culturel et jouer un rôle de levier de développement local, soutenus par des activités connexes comme l'artisanat et autre compositions artistiques</p> <p>- Présentation de l'initiateur Le principal initiateur de ce projet est la Commune d'Alatsinainy Ambazaha, appuyé par le MID à travers le Fonds de Développement Local</p> <p>- Justification selon la priorisation</p>

	<p>Les enjeux et les défis des pays tels que Madagascar sont orchestrés autour de la lutte contre la pauvreté. Ainsi les branches d'activités de développement préconisées sont dictées par les préoccupations de rentabilité dite économique. Aujourd'hui un nouveau paradigme ose alléguer que c'est le sentiment d'appartenance au territoire qui fait défaut dans les orientations de développement des collectivités promues actuellement. La sensibilité qui fonde cette dynamique tant recherchée se trouve dans la valorisation de la culture d'un territoire qu'il faudrait désormais appréhender non plus comme une composante facultative, mais comme un vecteur principal de cohérence, de stabilité, source de créativité, donc de surcroît, génératrice de richesses.</p> <p>- Définition des besoins à satisfaire : les activités les plus importantes à réaliser sont énoncées comme suit :</p> <ul style="list-style-type: none"> ✓ Développement du tourisme culturel en revalorisant les sites culturels ✓ Développement de l'artisanat local (vannerie) ✓ Développement de l'animation culturelle ✓ Mise en place d'un centre de loisir et de lecture
Objectif global	Susciter et promouvoir une croissance économique à base sociale
Objectif spécifique	Instituer des conditions motivantes encourageant les investissements et favorisant le passage à l'économie de marché
Résultats attendus	Les infrastructures socio-économiques accompagnateurs du développement sont opérationnelles
Impacts attendus	<p>- Au niveau du comportement : La Commune considère la valorisation de la dimension culturelle comme un levier de développement La communauté s'approprie son histoire, exploite sa culture et la valorise pour engendrer un développement local</p> <p>- Au niveau social : Une cohésion communautaire, un sentiment d'appartenance à une communauté unique est développée/maintenue grâce au développement des activités culturelles Les groupes d'artistes et artisans locaux sont les acteurs actifs dans le développement culturel Un nouveau dynamisme s'opère dans la Commune du fait de l'affluence des touristes et visiteurs (ex. besoin de pousser les niveaux d'éducation des enfants et jeunes pour communiquer avec les visiteurs, développement des modes de communication (mobile, internet) etc.</p>

	<p>- Au niveau économique : La Commune se développe, améliore ses ressources financières grâce au développement des activités touristiques et culturelles Les ménages perçoivent les retombées économiques issues des activités touristiques et culturelles</p> <p>- Au niveau environnement : La valorisation des patrimoines culturels va de pair avec la restauration et préservation de l'environnement autour des vestiges culturels pour la pérennisation des activités</p>						
Bénéficiaires	<p>Les bénéficiaires directs :</p> <ul style="list-style-type: none"> ✓ La Commune d'Alatsinainy Ambazaha ✓ Les ménages des 05 Fokontany de la Commune <p>Les bénéficiaires indirects :</p> <ul style="list-style-type: none"> ✓ les touristes et visiteurs potentiels ✓ les Communes traversées par les touristes en venant à CR Androhibe 						
Consistance des travaux	<p>Description des activités à faire :</p> <p>1- Développement du tourisme culturel en revalorisant les sites culturels:</p> <ul style="list-style-type: none"> ✓ Ouverture des routes vers tous les sites culturels. ✓ Pose d'indication au niveau de tous les sites culturels ✓ Elaboration d'une carte de localisation des sites culturels existants ✓ La gestion des sites culturels sous la responsabilité de la Commune ✓ Capitalisation des histoires sur document <p>2- Développement de l'artisanat local (vannerie):</p> <ul style="list-style-type: none"> ✓ Culture des matières premières : « rindra » et sisal aux abords des digues d'Andromba et Sisaony ✓ Mise en place d'associations d'artisans par fokontany / développement du marché <p>3- Développement de l'animation culturelle:</p> <ul style="list-style-type: none"> ✓ Reconstitution des groupes folkloriques à partir de la communauté actuelle ✓ Equipements des groupes ✓ Mise en place d'un centre de loisir et de lecture 						
Indicateurs de réalisation	<p>Indicateurs de réalisation pour chaque étape des activités du projet :</p> <table border="1" style="width: 100%; border-collapse: collapse;"> <thead> <tr> <th style="width: 33%;">Nature</th> <th style="width: 33%;">Quantité</th> <th style="width: 33%;">Qualité</th> </tr> </thead> <tbody> <tr> <td style="height: 20px;"> </td> <td> </td> <td> </td> </tr> </tbody> </table>	Nature	Quantité	Qualité			
Nature	Quantité	Qualité					

	Le tourisme culturel est développé	<ul style="list-style-type: none"> - Le nombre de touristes et visiteurs augmentent - Les ressources financières de la Commune et fokontany augmentent - Les revenus des ménages augmentent 	<p>La CR fournit des activités soutenant le tourisme culturel de manière professionnelle</p> <p>La population locale s'approprie de la dimension culturelle comme levier de développement</p>
	L'artisanat local (vannerie) est développé	<ul style="list-style-type: none"> - Les matières premières sont disponibles et de manière durable - La production d'artisanat local augmente - Le marché de l'artisanat se développe - Les revenus des artisans augmentent 	<p>La qualité de la production d'artisanat s'améliore et est compétitive sur le marché régionale, nationale, internationale</p>
	L'animation culturelle est développée	<ul style="list-style-type: none"> - Les prestations des groupes folkloriques deviennent régulières - Les revenus des artisans augmentent 	<p>La qualité de la prestation des groupes folkloriques s'améliorent progressivement</p>
	Le centre de lecture est opérationnel	<ul style="list-style-type: none"> - Nombre d'adhérents 	<p>Les ouvrages sont disponibles</p>
Durée du projet	Durée totale : 03 ans Durée partielle par activité :		
Coût estimatif du projet	Coût total du projet : 323020000		

	Valorisation de patrimoine culturel : 211000000 Amélioration folklore : 55500000 Centre loisir : 21400000 Amélioration de l'artisanat : 35120000 Contribution des bénéficiaires : 64604000 Fonds demandés : 258416000 Coût d'exploitation ou coût récurrent périodique
Etude de faisabilité économique	Analyse des coûts et bénéfices sur quelques années pour l'exploitation : à élaborer
Structure de pérennisation	Association des artisans, Association des artistes, associations communautaires, Promoteurs

Annexe n° 3:Fiche de projet 2 Réhabilitation des infrastructures fournissant les services publics de base

Champs	Description
Intitulé du projet	Réhabilitation des infrastructures fournissant les services publics de base
Initiateur ou promoteur du projet	Maître d'ouvrage : La Commune Rurale d'Alatsinainy Ambazaha
Date d'initiation	Janvier 2017
Localisation	Lieu d'implantation :05 fokontany Fokontany : 05 fokontany Commune :Alatsinainy Ambazaha Sous-préfecture : Antananarivo Atsimondrano Région :Analamanga Province : Antananarivo
Contexte et justification :	<p>- Historique :</p> <p>D'une manière générale, le réseau de routes secondaires au sein de la Commune Alatsinainy sont en mauvais état lié aux passages fréquents des charrettes .Il s'annonce dense mais nécessite beaucoup de travaux d'entretien et de réhabilitation. Il en est de même pour les autres infrastructures appelées à fournir des services publics comme l'électrification , l'approvisionnement en eau potable, la sécurité publique, la santé, les bureaux de certains Fokontany, Il fut une période propice (vers 2006-2009) où toutes les infrastructures relatives aux fournitures de services publics de base étaient en cours de construction mais</p>

	<p>les travaux se sont arrêtés pour laisser dans un état plus ou moins délabré et mal entretenu pour la quasi-totalité des ouvrages.</p> <ul style="list-style-type: none"> - Articulation avec le PCD : Tel qu'énoncé dans l'objectif spécifique de ce projet n°4 : « Instituer des conditions motivantes encourageant les investissements et favorisant le passage à l'économie de marché », il est de ce fait nécessaire de soutenir tous les travaux d'infrastructures routières des 05 Fokontany, l'électrification, la santé publique et l'approvisionnement en eau potable afin d'offrir des conditions favorables pour la population et accélérer l'atteinte de l'objectif global de développement de la Commune . - Présentation de l'initiateur Le principal initiateur de ce projet est la Commune d'Alatsinainy Ambazaha, appuyé par le MID à travers le Fonds de Développement Local - Justification selon la priorisation La disponibilité des infrastructures fournissant les services publiques de base (route, eau, électricité, etc) facilitent et accélèrent le développement local. - Définition des besoins à satisfaire : les travaux les plus urgents sont énoncés comme suit : <ul style="list-style-type: none"> ✓ Réhabilitation des infrastructures routières ✓ Construction d'infrastructures d'approvisionnement en eau potable pour la population ✓ Electrification de 03 Fokontany ✓ Mise en place d'un marché communal
Objectif global	Susciter et promouvoir une croissance économique à base sociale
Objectif spécifique	Instituer des conditions motivantes encourageant les investissements et favorisant le passage à l'économie de marché
Résultats attendus	Les infrastructures socio-économiques accompagnatrices du développement sont opérationnelles
Impacts attendus	<ul style="list-style-type: none"> - Au niveau du comportement : La Commune arrive à assurer son rôle de maître d'ouvrage communal par rapport aux infrastructures publiques La communauté s'engage à respecter les ouvrages et réalise leur contribution dans la gestion et activités de pérennisation des infrastructures

	<p>- Au niveau social : La communauté bénéficie de services de base améliorant leurs conditions de vies</p> <p>- Au niveau économique : La Commune se développe, la communication vers les autres localités est rapide, tous les villages sont facilement accessibles, les produits et la population circulent facilement, la sécurité est assurée, la population est saine. Les ménages peuvent développer plus rapidement des activités génératrices de revenus</p> <p>- Au niveau environnement : La mise en place des infrastructures publiques induit des réglementations et convention communautaire pour gérer convenablement les ouvrages. La Gestion rationnelle des ressources en eau par exemple va induire plusieurs activités de préservation de l'environnement, de la même manière que l'entretien des routes contribuera à la protection de l'environnement (prévention des érosions des canaux...)</p>
Bénéficiaires	<p>Les bénéficiaires directs :</p> <ul style="list-style-type: none"> ✓ La Commune Rurale d'Alatsinainy Ambazaha ✓ La population des 05 Fokontany de la Commune ✓ Les petits artisans locaux ✓ Les paysans et marchands locaux <p>Les bénéficiaires indirects :</p> <ul style="list-style-type: none"> ✓ Les touristes et visiteurs potentiels
Consistance des travaux	<p>Description des activités à faire :</p> <p>1- Réhabilitation des infrastructures routières :</p> <ul style="list-style-type: none"> ✓ Réhabilitation route en pavé reliant Alatsinainy Ambazaha-Soatsimeloka (2 km) ✓ Réhabilitation route en pavé Alatsinainy Ambazaha- Anjanamanoro (2 km)) <p>2- Construction d'infrastructures d'approvisionnement en eau potable pour la population :</p> <ul style="list-style-type: none"> ✓ Construction de 15 bornes fontaines fkt Morombato ✓ Construction de 2 bornes fontaines ; fkt Ambohimahamanina ✓ Construction de 6 bornes fontaines (fkt Anjanamanoro) ✓ Construction de 10 bornes fontaines (fkt Isoatsimeloka) ✓ Construction de 12 bornes fontaines(Ivatobe) <p>3- Electrification (3 FKT) par la JIRAMA</p> <ul style="list-style-type: none"> ✓ Branchement électricité de 3 fokontany : Ivatobe, Soatsimeloka et

	Anjanamanor	
	4- Mise en place d'un marché communal	
Indicateurs de réalisation	Indicateurs de réalisation pour chaque étape des activités du projet :	
	Nature	Quantité
	Infrastructures routières réhabilitées	04 km
	Infrastructures d'approvisionnement en eau potable pour la population construites	45 points d'eau
	Fokontany nouvellement électrifiés	01 fokontany
	Fokontany avec extension électrification	02 Fokontany
	Le marché communal est opérationnel	01 marché
Durée du projet	Durée totale : 03 ans Durée partielle par activité : à définir	
Coût estimatif du projet	Coût total du projet : 2803000000 Infrastructures routières : 1140000000 Ar Approvisionnement en eau : 1383000000 Ar Electrification : 200000000 Ar Marché communal : 80000000 Ar Contribution des bénéficiaires : 560600000 Ar Fonds demandés : 2242400000 Ar Coût d'exploitation ou coût récurrent périodique	
Etude de faisabilité économique	Analyse des coûts et bénéfices sur quelques années pour l'exploitation :	
Structure de pérennisation	Association des usagers des ouvrages, associations communautaires, Promoteurs	

Annexe n° 4:Fiches de projet 3 Action de restauration et préservation de l'environnement

Champs	Description
Intitulé du projet	Action de restauration et préservation de l'environnement
Initiateur ou promoteur du projet	Maître d'ouvrage La Commune Rurale d'Alatsinainy Ambazaha
Date d'initiation	Janvier 2017
Localisation	Lieu d'implantation :05 fokontany Fokontany : 05 fokontany Commune :Alatsinainy Ambazaha Sous-préfecture : Antananarivo Atsimondrano Région :Analamanga Province : Antananarivo
Contexte et justification :	<p>- Historique : Les surfaces boisées sont rares dans la Commune Rurale d'Alatsinainy Ambazaha. Cette situation est liée à la satisfaction des besoins de la population en bois d'énergie et de construction, aussi la Commune connaît un certain essor dans l'aménagement de l'espace destiné à la construction de nouveaux habitats depuis une decennie. En effet la faiblesse de couverture végétale favorise entre autre l'érosion du sol pendant les fortes pluies et l'ensablement des bas fonds.</p> <p>- Articulation avec le PCD : Le projet n° 5 « Restauration et préservation de l'environnement » soutient la réalisation et la pérennisation des projets n°1 « réhabilitation des infrastructures agricoles », d'abord, et le projet n°3 « le développement des activités touristiques » après. L'environnement fourni en effet toutes les ressources nécessaires pour l'accomplissement de ces activités de développement. La mise en œuvre des actions de restauration et de préservation de l'environnement s'avère ainsi prioritaire.</p> <p>- Présentation de l'initiateur Le principal initiateur de ce projet est la Commune d'Alatsinainy Ambazaha, appuyé par le MID à travers le Fonds de Développement Local</p> <p>- Justification selon la priorisation</p>

	<p>La restauration ainsi que les actions de préservation de l'environnement sont aujourd'hui une condition inévitable pour soutenir la vie humaine et les activités de développement local. Pour ne citer que les activités agricoles qui ne peuvent être développées sans une bonne disponibilité en eau accompagnée de la construction des infrastructures adéquates en approvisionnement en eau potable. La population rurale omet souvent de considérer qu'en c'est de leur milieu écologique que sont fournies toutes les ressources nécessaires à leurs vies quotidiennes. La méconnaissance de l'utilisation abusive de ces ressources sans un programme de renouvellement du matériel végétal serait irresponsable vis-à-vis de la génération future.</p> <p>- Définition des besoins à satisfaire : les travaux les plus urgents sont énoncés comme suit :</p> <ul style="list-style-type: none"> ✓ Mise en place de pépinière au niveau de 02 Fokontany intéressés ✓ Reboisement au niveau des 02 Fokontany (Ambohimahamanina et Ivatobe) ✓ Protection des digues
Objectif global	Susciter et promouvoir une croissance économique à base sociale
Objectif spécifique	Justifier la dénomination "Analamanga" par la conservation du potentiel et de la richesse écologiques de la région
Résultats attendus	L'équilibre écologique régional est maintenu grâce aux programmes de prévention de la déforestation
Impacts attendus	<p>- Au niveau du comportement :</p> <p>La Commune arrive à assurer l'éducation de la population pour préserver l'environnement local et soutient ces actions par des moyens techniques et financiers</p> <p>La communauté s'engage à respecter l'environnement et participer dans les actions communautaires de préservation de l'environnement et renouvellement des ressources</p> <p>- Au niveau social :</p> <p>Une cohésion communautaire est développée/maintenue grâce au développement des activités de préservation de l'environnement</p> <p>- Au niveau économique :</p> <p>La communauté paysanne dispose de ressources de manière durable pour assurer les activités de développement</p>

	<p>Les ménages peuvent développer plus rapidement des activités génératrices de revenus</p> <p>- Au niveau environnement :</p> <p>L'environnement de la CR Alatsinainy Ambazaha est restauré (forêt, sources d'eau, fertilité des sols) et préservé</p>										
Bénéficiaires	<p>Les bénéficiaires directs :</p> <ul style="list-style-type: none"> ✓ La Commune d'Alatsinainy Ambazaha ✓ La population des 05 Fokontany de la Commune ✓ Les agriculteurs et les artisans <p>Les bénéficiaires indirects :</p> <ul style="list-style-type: none"> ✓ Les touristes et visiteurs potentiels 										
Consistance des travaux	<p>Description des activités à faire :</p> <ul style="list-style-type: none"> ✓ Mise en place de pépinières villageoise à Anjanamanoro et Ivatobe pour ravitailler la population en jeunes plants ✓ Conduite d'un programme intensif de reboisement <ul style="list-style-type: none"> ➤ Reboisement à Ambohinimanana(Ambany Andrefana) ,au Sommet Ivatobe ; à la cimétière d'Ambohimahamanina ➤ Reboisement dans les domaines scolaires et publics ➤ Aménagement d'un espace vert dans le domaine de la Mairie et le terrain de football d'Ambohimahamanina 										
Indicateurs de réalisation	<p>Indicateurs de réalisation pour chaque étape des activités du projet :</p> <table border="1"> <thead> <tr> <th>Nature</th> <th>Qualité</th> </tr> </thead> <tbody> <tr> <td>Les 05 fokontany disposent de jeunes plants de manière durable grâce aux pépinières</td> <td>Plants à croissance rapide et autochtones</td> </tr> <tr> <td>Les surfaces défrichées sont reboisées</td> <td>Cf localités spécifiques listées plus haut</td> </tr> <tr> <td>Les domaines scolaires et publics sont plantés d'arbres</td> <td>Plants à croissance rapide et autochtones</td> </tr> <tr> <td>Les feux de brousse sont limités et contrôlés</td> <td>Appliqués par tous les fokontany</td> </tr> </tbody> </table>	Nature	Qualité	Les 05 fokontany disposent de jeunes plants de manière durable grâce aux pépinières	Plants à croissance rapide et autochtones	Les surfaces défrichées sont reboisées	Cf localités spécifiques listées plus haut	Les domaines scolaires et publics sont plantés d'arbres	Plants à croissance rapide et autochtones	Les feux de brousse sont limités et contrôlés	Appliqués par tous les fokontany
Nature	Qualité										
Les 05 fokontany disposent de jeunes plants de manière durable grâce aux pépinières	Plants à croissance rapide et autochtones										
Les surfaces défrichées sont reboisées	Cf localités spécifiques listées plus haut										
Les domaines scolaires et publics sont plantés d'arbres	Plants à croissance rapide et autochtones										
Les feux de brousse sont limités et contrôlés	Appliqués par tous les fokontany										
Durée du projet	<p>Durée totale : 05 ans</p> <p>Durée partielle par activité : à définir</p>										
Coût estimatif	Coût total du projet : 46380000										

<i>du projet</i>	Contribution des bénéficiaires : 9276000 Fonds demandés : 37104000 Coût d'exploitation ou coût récurrent périodique
<i>Etude de faisabilité économique</i>	Analyse des coûts et bénéfices sur quelques années pour l'exploitation :
<i>Structure de pérennisation</i>	Association paysannes, associations communautaires, Promoteurs

Annexe n° 5: Fiches de projet 4 Amélioration des accès de la population aux soins

Champs	Description
Intitulé du projet	Amélioration des accès de la population aux soins
Initiateur ou promoteur du projet	Maître d'ouvrage La Commune Rurale d'Alatsinainy Ambazaha
Date d'initiation	Janvier 2017
Localisation	Lieu d'implantation :05 fokontany Fokontany : 05 fokontany Commune :Alatsinainy Ambazaha District : Antananarivo Atsimondrano Région :Analamanga Province : Antananarivo
Contexte et justification :	<p>- Historique : La Commune dispose d'un CSB II localisé dans le chef-lieu de la Commune. Le Centre ne possède aucun moyen de transport pour les malades. Cette situation est quelquefois à l'origine des complications et de risque de décès, alors que les moyens de transport reliant la Commune avec la capitale se limitent aux taxis brousse. Par ailleurs, les maladies dentaires restent fréquentes au niveau de la Commune mais le centre de santé n'a pas encore de service de dentisterie. En effet, les malades sont obligés de rejoindre les dentistes de la capitale pour se faire soigner.</p> <p>- Articulation avec le PCD : Fournir un soin de qualité à la population garantit davantage de productivité et rentabilité pour soutenir le développement de la localité. Ce projet n° 06 vient donc en soutien aux projets n° 1 à 5 pour permettre d'atteindre les objectifs fixés par la Commune</p> <p>- Présentation de l'initiateur Le principal initiateur de ce projet est la Commune Alatsinainy Ambazaha, appuyé par le MID à travers le Fonds de Développement Local</p> <p>- Justification selon la priorisation L'accès aux soins de la population a été classé par les projets prioritaires</p>

	<p>de la Commune comme l'adage malgache le justifie bien « ny fahasalamana no voalohan-karena », revenant à dire « la santé est la première des richesses ». Les ménages ne pourront jamais se concentrer sur les activités génératrices de revenus s'ils sont affaiblit par les maladies. Planifier un développement local avec une population malade compromet la réussite de toute entreprise. De ce fait, il est nécessaire de faciliter l'accès de la population à un soin continu et de qualité.</p> <p>- Définition des besoins à satisfaire : les travaux les plus urgents sont énoncés comme suit :</p> <ul style="list-style-type: none"> ✓ Mise en place Dentisterie au niveau de la Commune ✓ Dotation en ambulance pour CSB
Objectif global	Susciter et promouvoir des systèmes de sécurisation humaine, matérielle et de protections sociales équitables
Objectif spécifique	Soutenir et favoriser les mesures permettant l'accès à la santé de la population
Résultats attendus	L'accessibilité des centres de santé à la population est améliorée et le professionnalisme de leurs prestations est reconnu
Impacts attendus	<p>- Au niveau du comportement :</p> <p>La Commune assure un soin de qualité et continu auprès de la population La population prend l'habitude de fréquenter le Centre de Santé de Base pour consulter ou pour les soins dentaires</p> <p>- Au niveau social :</p> <p>La population améliore leurs conditions de vie en ayant accès à un soin de qualité</p> <p>- Au niveau économique :</p> <p>La Commune dispose de population saine, active et productive pour devenir le moteur du développement local. Les dépenses pour les soins diminuent</p> <p>- Au niveau environnement :</p> <p>Le Centre de santé de Base est un lieu de sensibilisation sociale en termes d'hygiène et d'assainissement, de prévention d'éventuelle épidémie ; de ce fait, les actions pour l'assainissement de l'environnement pourront être initié à partir des agents de santé</p>
Bénéficiaires	<p>Les bénéficiaires directs :</p> <ul style="list-style-type: none"> ✓ La Commune Rurale d'Alatsinainy Ambazaha ✓ La population des 05 Fokontany de la Commune <p>Les bénéficiaires indirects :</p> <ul style="list-style-type: none"> ✓ Les touristes et visiteurs potentiels
Consistance des	Description des activités à faire :

travaux	<ul style="list-style-type: none"> ✓ Mise en place Dentisterie au niveau de la Commune ✓ Dotation Ambulance pour CSB 						
Indicateurs de réalisation	<p>Indicateurs de réalisation pour chaque étape des activités du projet :</p> <table border="1" style="margin-left: 40px;"> <thead> <tr> <th>Nature</th> <th>Quantité</th> </tr> </thead> <tbody> <tr> <td>Dentisterie mis en place au niveau de la Commune</td> <td>01</td> </tr> <tr> <td>Dotation Ambulance pour CSB</td> <td>01</td> </tr> </tbody> </table>	Nature	Quantité	Dentisterie mis en place au niveau de la Commune	01	Dotation Ambulance pour CSB	01
Nature	Quantité						
Dentisterie mis en place au niveau de la Commune	01						
Dotation Ambulance pour CSB	01						
Durée du projet	<p>Durée totale : 03 ans Durée partielle par activité : à définir</p>						
Coût estimatif du projet	<p>Coût total du projet : 230000000 Ar Contribution des bénéficiaires : 46000000 Ar Fonds demandés : 184000000Ar Coût d'exploitation ou coût récurrent périodique</p>						
Etude de faisabilité économique	Analyse des coûts et bénéfices sur quelques années pour l'exploitation :						
Structure de pérennisation	Personnel soignant du CSB, Promoteurs						

Annexe n° 6: Fiches de projet 5 - Réhabilitation des infrastructures scolaires

Champs	Description
Intitulé du projet	Réhabilitation des infrastructures scolaires
Initiateur ou promoteur du projet	Maître d'ouvrage La Commune Rurale d'Alatsinainy Ambazaha
Date d'initiation	Janvier 2017
Localisation	<p>Lieu d'implantation :05 fokontany Fokontany : 05 fokontany Commune :Alatsinainy Ambazaha Sous-préfecture : Antananarivo Atsimondrano Région :Analamanga Province : Antananarivo</p>
	<p>- Historique : La Commune dispose actuellement de 05 EPP à raison d'un EPP par fokontany et d'un CEG. Par ailleurs, les deux établissements scolaires de</p>

Soatsimeloka et Anjanamanoro sont en mauvais état. Ils étaient construits vers les années 80, avec des briques en terre, les parents d'élèves ont participé à leurs réparations mais cela n'a pas empêché la détérioration des bâtiments scolaire face aux aléas climatiques.

L'insuffisance de salles de classe au niveau de ces établissements scolaires amène le regroupement de deux sections différentes dans une salle de classe. L'utilisation du bureau de fokontany pour compléter les salles manquantes reste courante au niveau de la Commune.

Quant à la poursuite des études secondaires, les élèves admises en secondes seront obligés de fréquenter les établissements secondaires implantés en dehors de la Commune, ce qui est un facteur limitant pour ceux qui n'en ont pas les moyens financiers suffisants.

Particulièrement pour Soatsimeloka, le bâtiment est dans un état de délabrement total. Il n'est plus fonctionnel à cause des fissures sur les murs où des risques d'accidents sont à craindre.

Quant à la situation nutritionnelle des élèves, elle est caractérisée par une sous-alimentation pour une grande partie des ménages, facteur contraignant à l'amélioration de l'éducation.

- **Articulation avec le PCD :**

Fournir une éducation de qualité à la population garantit davantage de productivité et rentabilité pour soutenir le développement de la localité. Ce projet n° 05 donc en soutien aux projets n° 1 à 4 pour permettre d'atteindre les objectifs fixés par la Commune

- **Présentation de l'initiateur**

Le principal initiateur de ce projet est la Commune d'Alatsinainy Ambazaha, appuyé par le MID à travers le Fonds de Développement Local

- **Justification selon la priorisation**

L'accès à l'éducation de qualité par les enfants garantit la relève pour maintenir le niveau de développement de la Commune voire accroître le développement de la Commune dans le futur. Il est donc essentiel de compléter tous les équipements et matériels nécessaires pour faire des écoles des milieux favorables pour l'éducation des enfants. Par ailleurs la demande de bancs supplémentaires, de salles de classe et de cantine scolaire démontrent la volonté des autorités locales et CDC à réaliser des actions permettant l'accès à l'éducation de tous. Par ailleurs, la présence du Lycée permettra aux parents d'alléger les dépenses relatives à la scolarisation et le suivi de ses enfants.

- **Définition des besoins à satisfaire :** les travaux les plus urgents sont énoncés comme suit :

	<ul style="list-style-type: none"> ✓ Construction d'un Lycée et installations sanitaires au Chef-lieu Alatsinainy Ambazaha ✓ Construction de 01 salle de classe pour l'EPP Morombato ✓ Construction de 03 salles de classe pour l'EPP Anjanamanoro ✓ Construction de 04 salles de classe pour l'EPP Ambohimahamanina ✓ Construction de 05 salles de classe pour l'EPP Soatsimeloka ✓ Construction de 03 salles de classe pour l'EPP Ivatobe ✓ Appui en matériels (table-bancs) ✓ Construction de 5 cantines scolaires
Objectif global	Susciter et promouvoir des systèmes de sécurisation humaine, matérielle et de protections sociales équitables
Objectif spécifique	S'engager dans des actions permettant l'accès à l'éducation de tous
Résultats attendus	Les conditions socio-éducatives permettant l'amélioration de la scolarisation sont mises en place
Impacts attendus	<p>- Au niveau du comportement : Les parents seront plus motivés à scolariser leurs enfants quand les infrastructures, équipements et matériels, enseignants et déjeuner sont pourvus par les écoles</p> <p>Les élèves seront plus motivés à améliorer leurs résultats scolaires quand les infrastructures, équipements et matériels, enseignants et déjeuner sont pourvus par les écoles</p> <p>Les ZAPs et la Commune porteront des intérêts particuliers par rapport aux maintiens de la qualité des infrastructures scolaires pour permettre la pérennisation de la disponibilité des ouvrages et équipements dans le futur</p> <p>- Au niveau social : Le niveau d'éducation des enfants de la Commune d'améliore La génération future est instruite et éduquée Tous les enfants de tous les ménages de la Commune ont accès à l'éducation</p> <p>- Au niveau économique : La commune dispose de jeunes informés, dynamiques et compétitifs pour contribuer dans le développement local</p> <p>- Au niveau environnement : Les écoles sont des milieux favorables pour la sensibilisation et l'éducation environnementale des enfants. Plusieurs activités de préservation et de</p>

	restauration de l'environnement peuvent être initiées à partir des écoles.																
Bénéficiaires	<p>Les bénéficiaires directs :</p> <ul style="list-style-type: none"> ✓ Les enfants et les jeunes de la Commune ✓ La Commune d'Alatsinainy Ambazaha ✓ La population des 05 Fokontany de la Commune <p>Les bénéficiaires indirects :</p> <ul style="list-style-type: none"> ✓ Les touristes et visiteurs potentiels 																
Consistance des travaux	<p>Description des activités à faire :</p> <ul style="list-style-type: none"> ✓ Construction du Lycée (8 salles) et équipements sanitaire au chef-lieu Alatsinainy Ambazaha ✓ Construction d'un Lycée et installations sanitaires au Chef-lieu Alatsinainy Ambazaha ✓ Construction de 01 salle de classe pour l'EPP Morombato ✓ Construction de 03 salles de classe pour l'EPP Anjanamanoro ✓ Construction de 04 salles de classe pour l'EPP Ambohimahamanina ✓ Construction de 05 salles de classe pour l'EPP Soatsimeloka ✓ Construction de 03 salles de classe pour l'EPP Ivatobe ✓ Appui en matériels (table-bancs) ✓ Construction de 5 cantines scolaires 																
Indicateurs de réalisation	<p>Indicateurs de réalisation pour chaque étape des activités du projet :</p> <table border="1" style="margin-left: auto; margin-right: auto;"> <thead> <tr> <th>Nature</th> <th>Quantité</th> </tr> </thead> <tbody> <tr> <td>Salle de classe construite pour EPP Soatsimeloka</td> <td>05</td> </tr> <tr> <td>Salle de classe construite pour EPP Morombato</td> <td>01</td> </tr> <tr> <td>Salle de classe construite pour EPP Ambohimahamanina</td> <td>04</td> </tr> <tr> <td>Salle de classe construite pour EPP Ivatobe</td> <td>03</td> </tr> <tr> <td>Salle de classe construite pour EPP Anjanamanoro</td> <td>03</td> </tr> <tr> <td>Dotation en tables bancs</td> <td>500</td> </tr> <tr> <td>Cantine scolaire mis en place</td> <td>05</td> </tr> </tbody> </table>	Nature	Quantité	Salle de classe construite pour EPP Soatsimeloka	05	Salle de classe construite pour EPP Morombato	01	Salle de classe construite pour EPP Ambohimahamanina	04	Salle de classe construite pour EPP Ivatobe	03	Salle de classe construite pour EPP Anjanamanoro	03	Dotation en tables bancs	500	Cantine scolaire mis en place	05
Nature	Quantité																
Salle de classe construite pour EPP Soatsimeloka	05																
Salle de classe construite pour EPP Morombato	01																
Salle de classe construite pour EPP Ambohimahamanina	04																
Salle de classe construite pour EPP Ivatobe	03																
Salle de classe construite pour EPP Anjanamanoro	03																
Dotation en tables bancs	500																
Cantine scolaire mis en place	05																
Durée du projet	<p>Durée totale : 05 ans Durée partielle par activité : à définir</p>																
Coût estimatif du projet	<p>Coût total du projet : 612000000 Contribution des bénéficiaires : 122400000 Fonds demandés : 489600000</p>																

	Coût d'exploitation ou coût récurrent périodique
Etude de faisabilité économique	Analyse des coûts et bénéfices sur quelques années pour l'exploitation : à élaborer
Structure de pérennisation	Personnel enseignant au niveau de chaque école, Promoteurs

Annexe n° 7: Fiches de projet 6 : Mise en place d'un Centre de Formation Agricole

Alatsinainy Ambazaha Fiche de projet 6

Champs	Description
Intitulé du projet	Mise en place d'un Centre de Formation Agricole
Initiateur ou promoteur du projet	La Commune Rurale d'Alatsinainy Ambazaha
Date d'initiation	Janvier 2017
Localisation	Lieu d'implantation : 05 fokontany Fokontany : 05 fokontany Commune : Alatsinainy Ambazaha Sous-préfecture : Antananarivo Atsimondrano Région : Analamanga Province : Antananarivo
Contexte et justification :	<p>- Historique</p> <p>L'agriculture représente la principale activité de la population. Auparavant la Commune a déjà bénéficié des campagnes de vulgarisation agricole relative à l'amélioration des techniques culturales comme la SRI et le SRA. Toutefois la technique culturale reste traditionnelle, les semences ne sont triées ni sélectionnées, avec un faible apport en engrais et des produits phytosanitaires. L'une des principales contraintes concerne la faible productivité des exploitations agricoles. Les exploitants ne disposent pas en effet des connaissances suffisantes en matière de technologie améliorée. La faiblesse des services de vulgarisation et de formation aggravent encore la situation, avec la disponibilité limitée et le coût élevé des intrants améliorés.</p> <p>- Articulation avec le PCD :</p> <p>La Commune dispose de terres cultivables pouvant assurer l'autosuffisance en produits vivriers. Le surplus pourra être vendu aux communes environnantes.</p> <p>- Présentation de l'initiateur</p> <p>Le principal initiateur de ce projet est la Commune Rurale Alatsinainy Ambazaha, appuyé par le MID à travers le Fonds de Développement Local.</p>

	<p>- Justification selon la priorisation En effet, le développement économique de la Commune à prédominance rurale dépend fortement de l'accroissement de la productivité agricole et de l'augmentation des revenus c'est pourquoi pour atteindre ses objectifs de croissance et de réduction de la pauvreté, la Commune devra se forger un secteur agricole à vocation commerciale compétitif. Pour ce faire, le renforcement des capacités techniques des paysans s'impose, particulièrement les jeunes par le biais d'un Centre de formation technique agricole.</p> <p>Définition des besoins à satisfaire : les travaux/activités les plus importants sont énoncés comme suit :</p> <ul style="list-style-type: none"> ✓ Sensibilisation et information de la population sur le projet ✓ Construction d'un Centre de Formation Technique agricole
Objectif global	Susciter et promouvoir une croissance économique à base sociale
Objectif spécifique	L'objectif réellement espéré par le projet
Impacts attendus	<p>- Au niveau du comportement : Les paysans maîtrisent la production de semences améliorées et de compost. La Communauté s'approprie des techniques améliorée et les appliquent pour avoir un meilleur rendement de production.</p> <p>- Au niveau social : Une cohésion communautaire est développée/maintenue grâce au développement des activités d'agriculture amélioré</p> <p>- Au niveau économique : La production agricole s'améliore grâce à l'adoption de technique culturale améliorée et à la disponibilité d'intrants et équipements pour les réaliser ; Les paysans accusent une augmentation de leurs revenus grâce à l'amélioration de leurs productions agricoles ; La Commune devient excédentaire en produits vivriers, conjugué avec une augmentation des revenus liés à la vente de compost et des surplus des produits.</p> <p>- Au niveau environnement : Les techniques agricoles améliorées veillent à prévenir le non-appauvrissement de la fertilité des sols grâce à des rotations de pratique culturales, elles préconisent également la gestion durable des ressources.</p>

Bénéficiaires	Les bénéficiaires directs : les jeunes de la CR Alatsinainy Ambazaha Les bénéficiaires indirects : Commune Alatsinainy Ambazaha, charretiers, Communes environnantes	
Consistance des travaux	Description des activités à faire : <ul style="list-style-type: none"> ✓ Construction du centre, ✓ Fournitures en matériels (tableau, table, bancs) ; ✓ Recrutement des formateurs ; ✓ Définir les principaux modules de formations qui répondent aux besoins de la population 	
Indicateurs de réalisation	Nature	Quantité/qualité
	Partenaires techniques mobilisés pour fournir des renforcements de capacités aux paysans agricoles	Les paysans maîtrisent les nouvelles techniques agricoles améliorées
	Construction du Centre	01
	Nombre de formateurs	
	Les modules de formation dispensée	07
Durée du projet	Durée totale : 02 Durée partielle par activité	
Coût estimatif du projet	Coût total du projet : 28640000 Contribution des bénéficiaires : 5728000 Fonds demandés : 22912000 Coût d'exploitation ou coût récurrent périodique :	
Etude de faisabilité économique	Analyse des coûts et bénéfices sur quelques années pour l'exploitation	
Structure de pérennisation	Commune	
En annexe	PV de priorisation et recommandation du Maire et du CDC PV d'acceptation des bénéficiaires PV de constitution des associations des bénéficiaires Situation juridique du terrain d'implantation	